

# 都市計画道路 倉見大神線の変更について(報告)

令和5年度 第1回寒川町都市計画審議会

令和5年7月27日

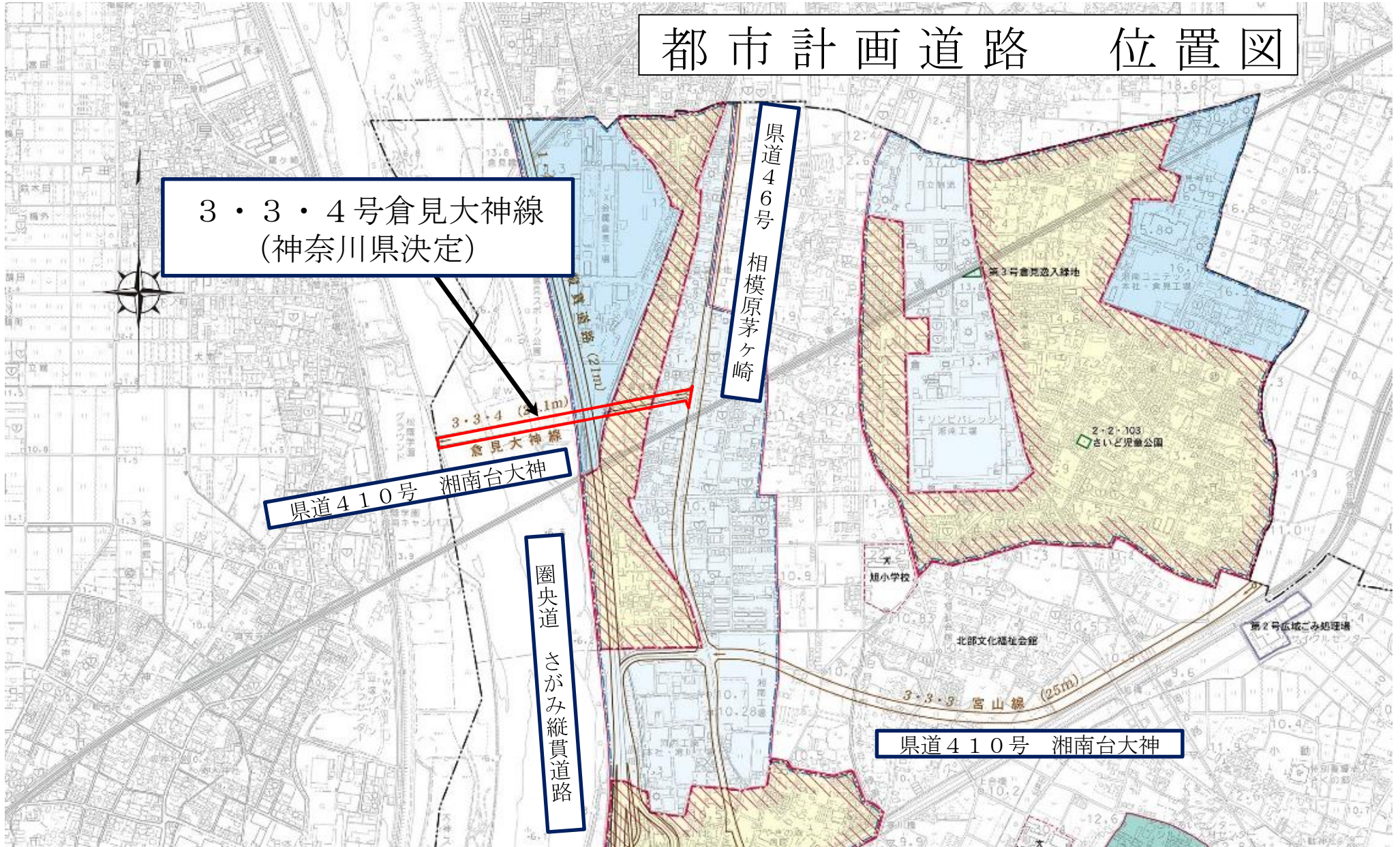
# 主な説明内容

- 1 茅ヶ崎都市計画 都市計画道路  
倉見大神線の都市計画変更について
- 2 現在までの経緯について
- 3 都市計画素案について
- 4 今後のスケジュールについて

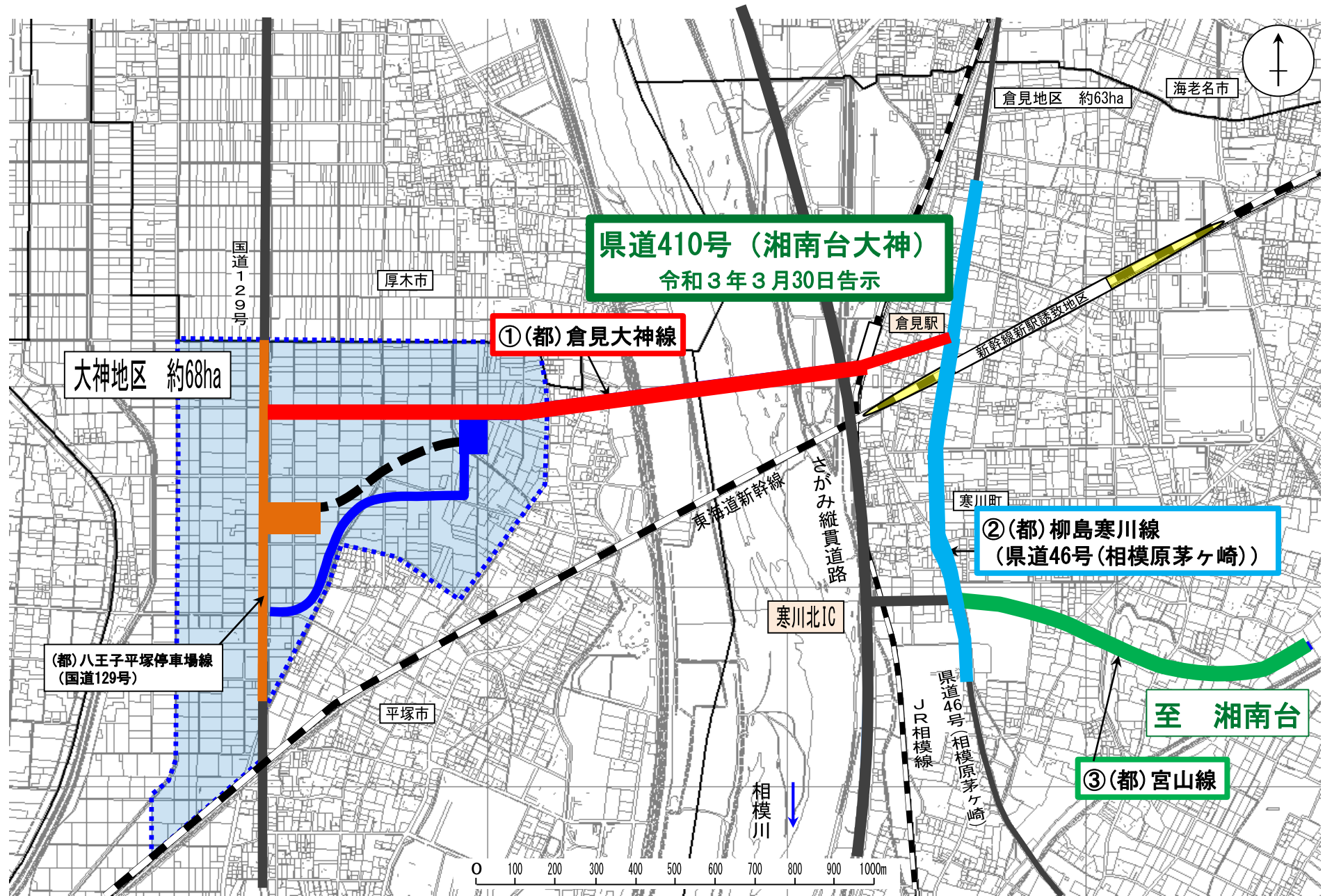
# 1 茅ヶ崎都市計画 都市計画道路 倉見大神線の都市計画変更について

# 今回の都市計画審議会の報告案件

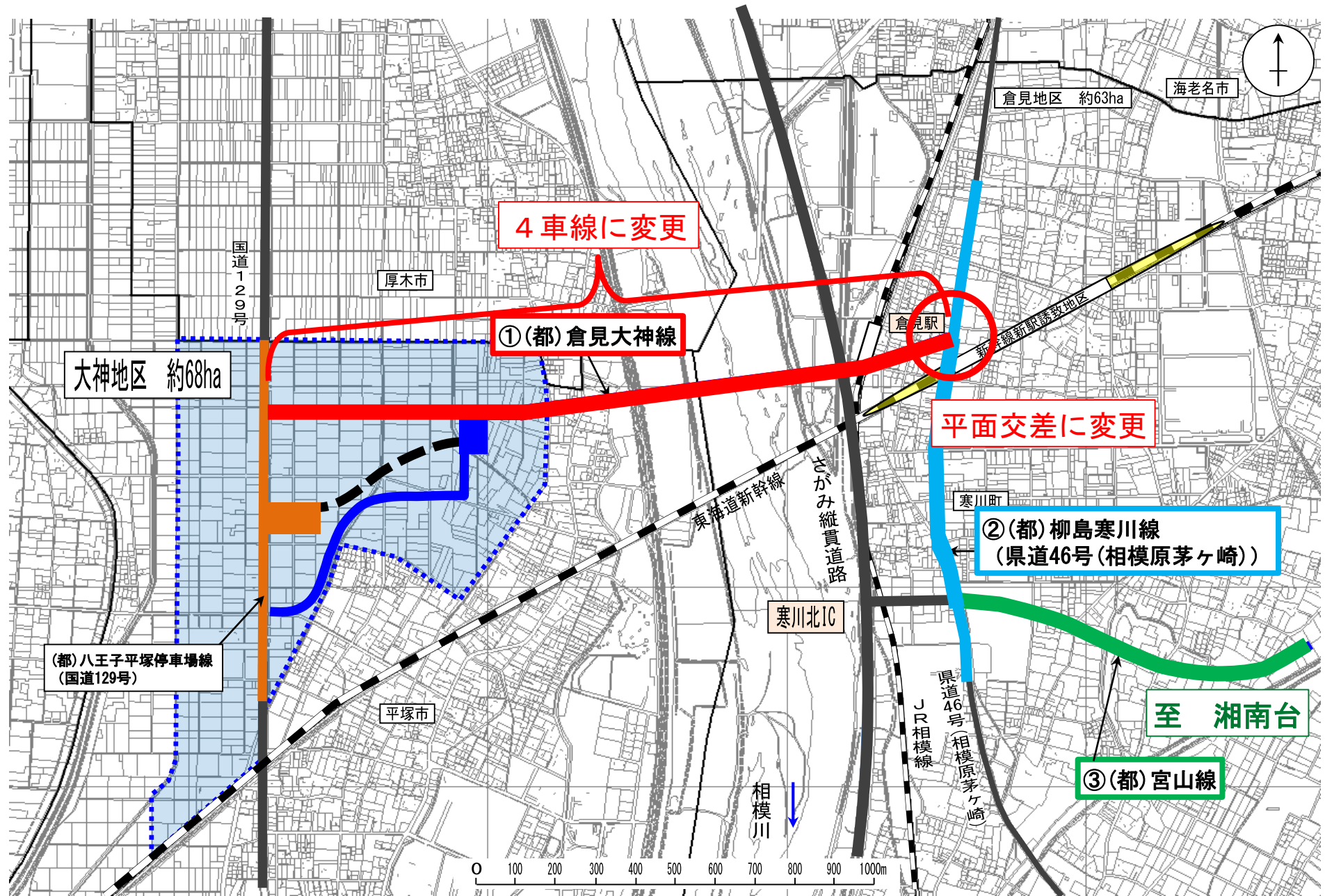
## 都市計画道路 位置図



# (都) 倉見大神線と周辺都市施設の配置状況

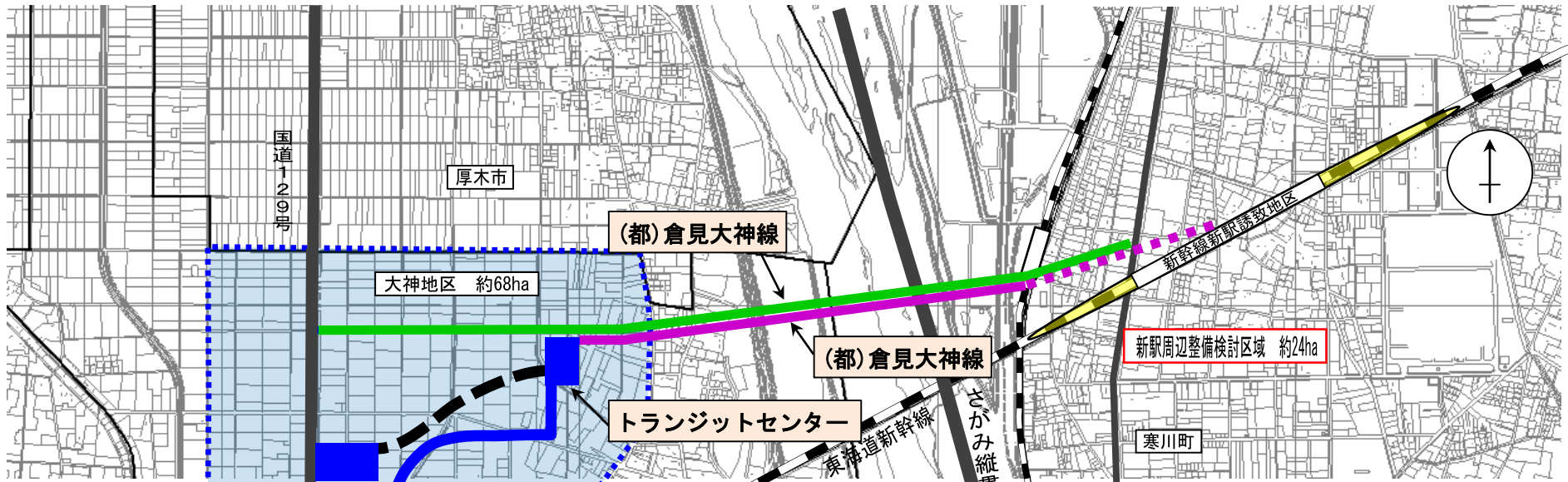


# (都) 倉見大神線と周辺都市施設の配置状況

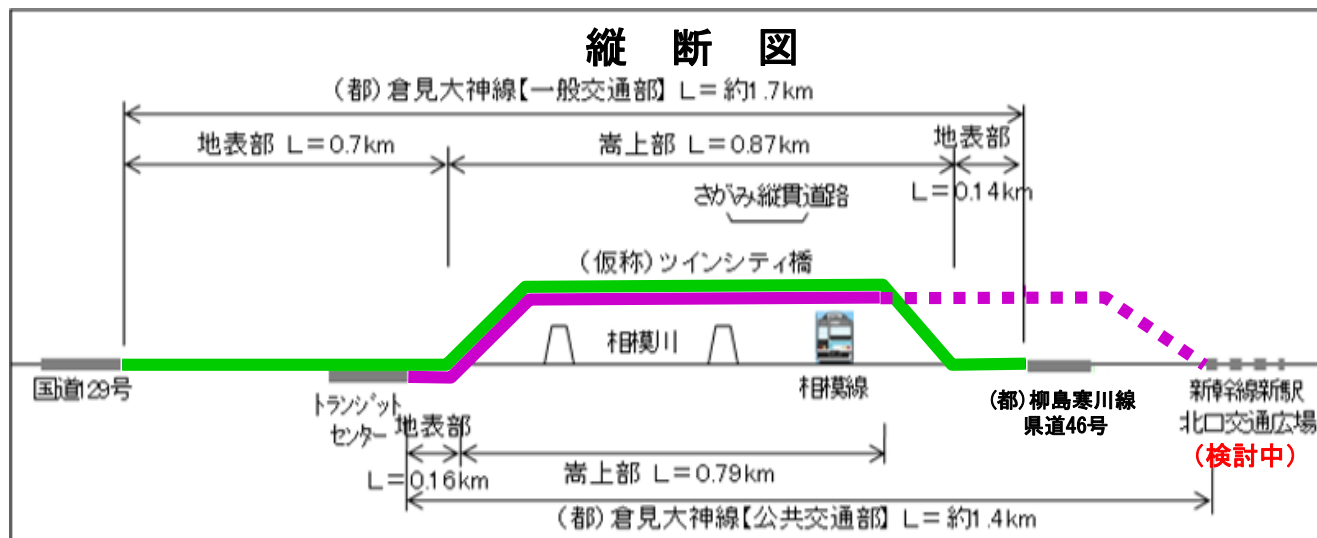


# (都)倉見大神線 平面図・縦断図

平面図

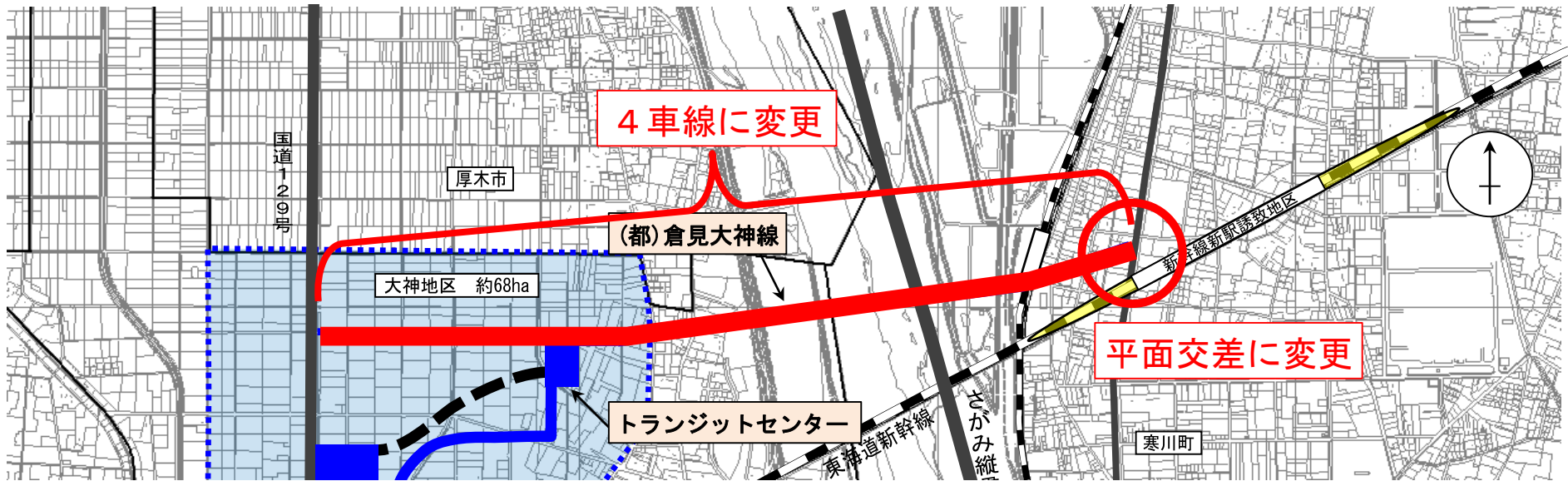


縦断図

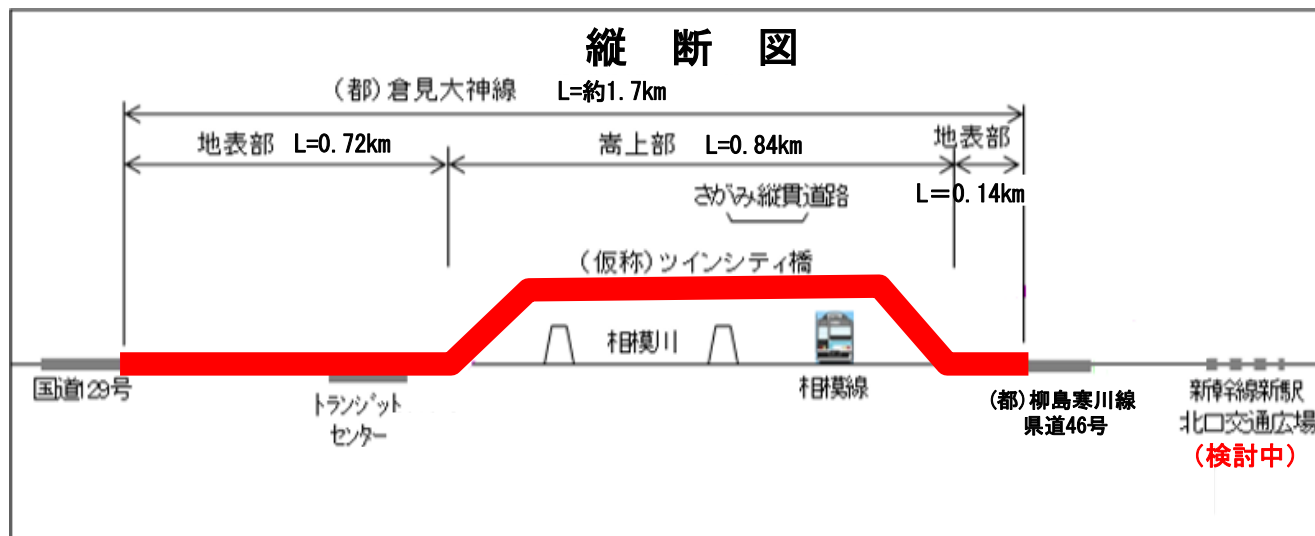


# (都)倉見大神線 平面図・縦断図

## 平面図



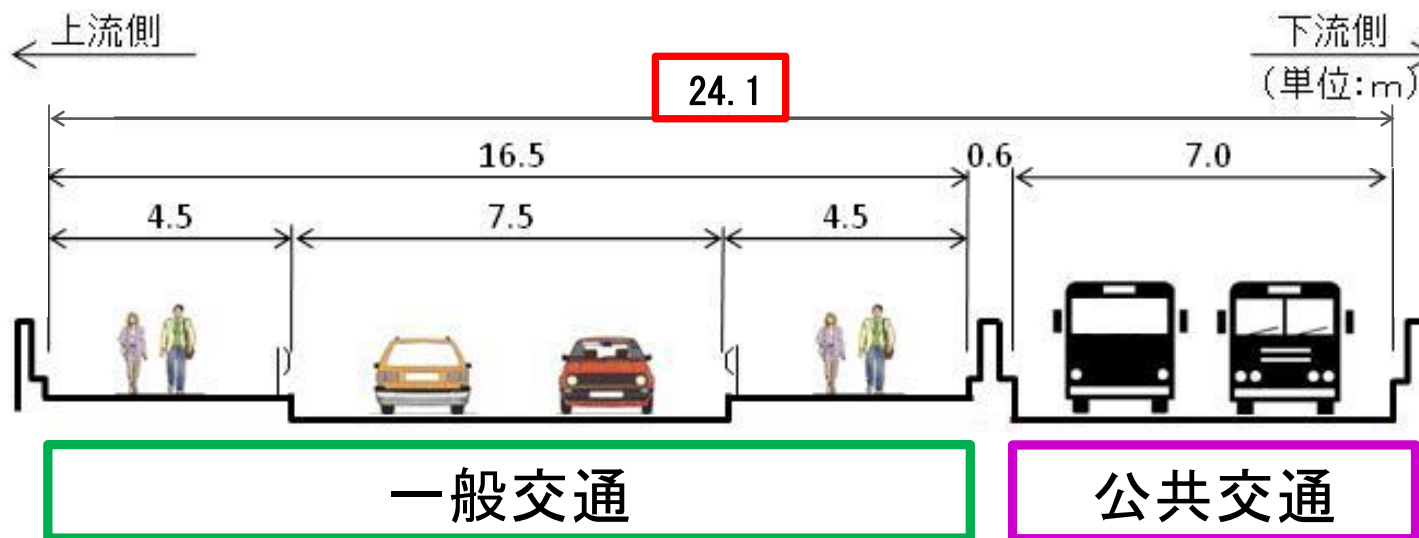
## 縦断図



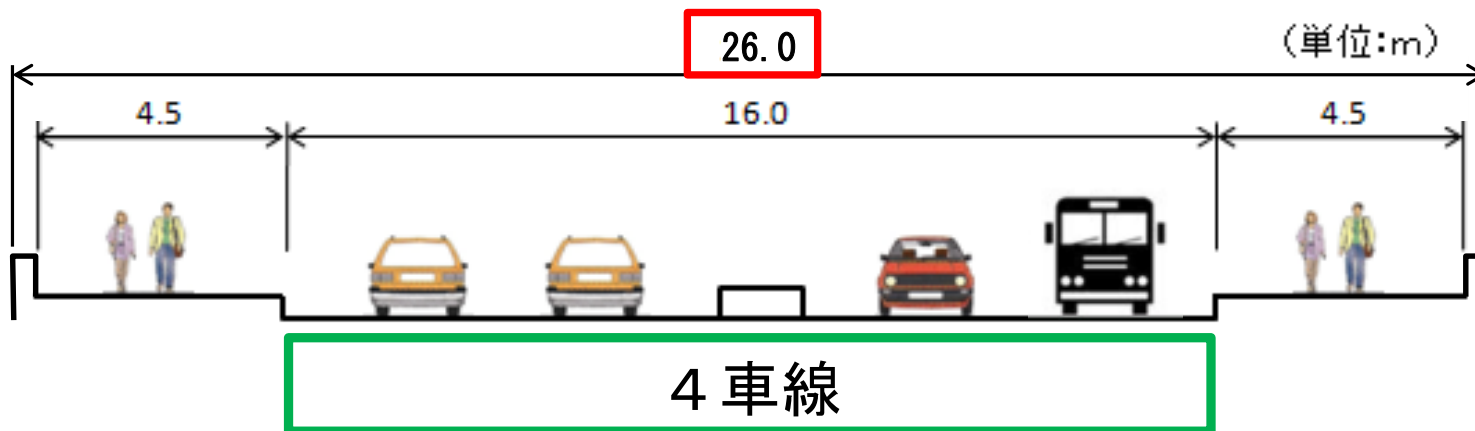


# (都) 倉見大神線 標準横断図 (橋梁部)

## 【現行都市計画内容】



## 【都市計画変更素案】



# (都) 倉見大神線の変更内容について

## 3・3・4号 倉見大神線 (当初決定)

種別	名称		位置			区域	構造				備考
	番号	路線名	起点	終点	主な経由地	延長	構造形式	車線の数	幅員	地表式の区間における鉄道等との交差の構造	
幹線道路	3・3・4	倉見大神線	寒川町倉見	寒川町倉見	寒川町倉見	約640m		4車線	24.1m		
	車線の内訳		2車線			約220m					
			4車線			約420m					
	構造形式の内訳		寒川町倉見	寒川町倉見		約500m	嵩上式		16.5m ≈ 24.1m	JR相模線と立体交差 自動車専用道路と立体交差1箇所	
		寒川町倉見	寒川町倉見		約140m	地表式		19.5m	幹線街路と平面交差1箇所		

## 3・3・4号 倉見大神線 (神奈川県決定) 変更案

種別	名称		位置			区域	構造				備考
	番号	路線名	起点	終点	主な経由地	延長	構造形式	車線の数	幅員	地表式の区間における鉄道等との交差の構造	
幹線道路	3・3・4	倉見大神線	寒川町倉見	寒川町倉見	寒川町倉見	約630m		4車線	25m		
	構造形式の内訳		寒川町倉見	寒川町倉見	寒川町倉見	約490m	嵩上式		25m	JR相模線と立体交差 自動車専用道路と立体交差1箇所	
			寒川町倉見	寒川町倉見		約140m	地表式		25m	※	

※ 表記ルールの変更

# 上位・関連計画の位置づけ

かながわ都市マスタープラン

茅ヶ崎都市計画 都市計画区域の  
整備、開発及び保全の方針

寒川町総合計画2040

寒川町都市マスタープラン

# 上位・関連計画の位置づけ

## 茅ヶ崎都市計画 都市計画区域の 整備、開発及び保全の方針

(2) 都市施設の設備に関する主要な都市計画の決定の方針

(2-1) 交通施設の都市計画の決定の方針

③ 主要な施設の整備目標

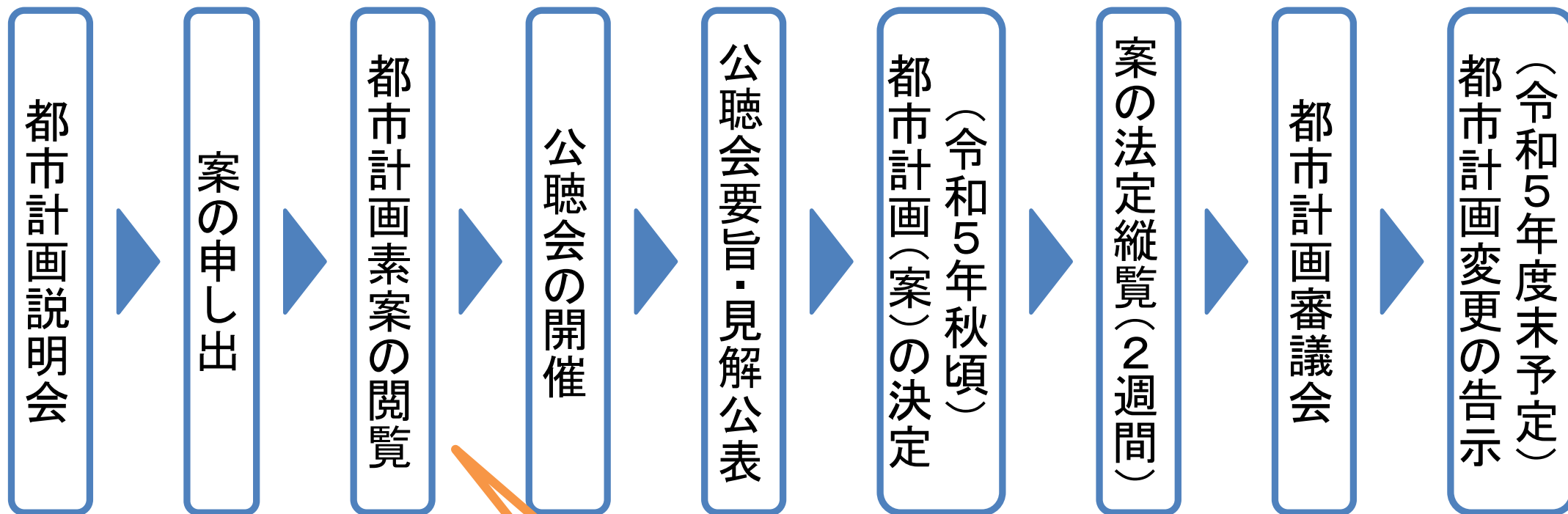
イ おおむね10年以内に整備することを予定する主要な施設

主要幹線道路 3・4・4 倉見大神線

茅ヶ崎都市計画区域の整備、開発及び保全の方針P18,19より

## 2 現在までの経緯について

# 都市計画変更の概要(これまでの手続き)




都市計画法  
第16条1項  
1/13(参加者15名)  
1/15(参加者25名)

都市計画法  
第15条の2 1項  
令和5年3月27日

都市計画法  
第16条1項  
閲覧者 2名  
公述申出 なし  
期間: 令和5年4月10日~5月1日  
→公聴会の開催中止

# 素案の閲覧及び公聴会の公述申出について

閲覧(申出)期間	閲覧場所(公述申出書の提出先は町)	閲覧(申出)時間
令和5年4月10日(月)～ 令和5年5月1日(月) ※土曜日、日曜日及び祝日は閲覧(申出)不可。 ※公述申出書は期間内必着	神奈川県県土整備局都市部都市計画課 〒231-8588 横浜市中区日本大通1	午前8時30分～ 午後5時15分
	寒川町都市建設部都市計画課 〒253-0196 高座郡寒川町宮山165	午前8時30分～ 午後5時



素案の閲覧 : 2名  
公述申出 : 無し

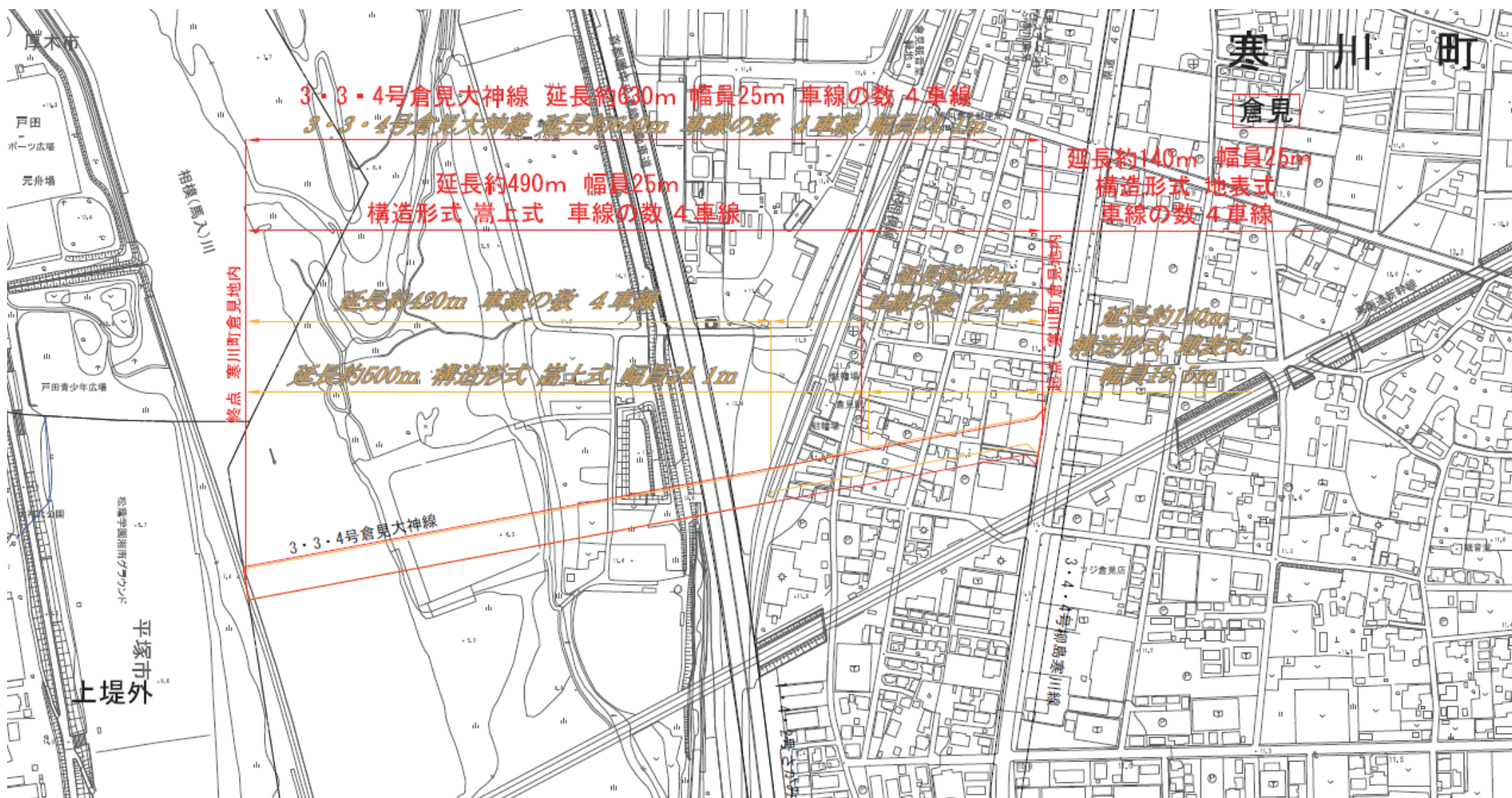


素案閲覧スペース(町)

### 3 都市計画素案について



# 計画図について(県素案)



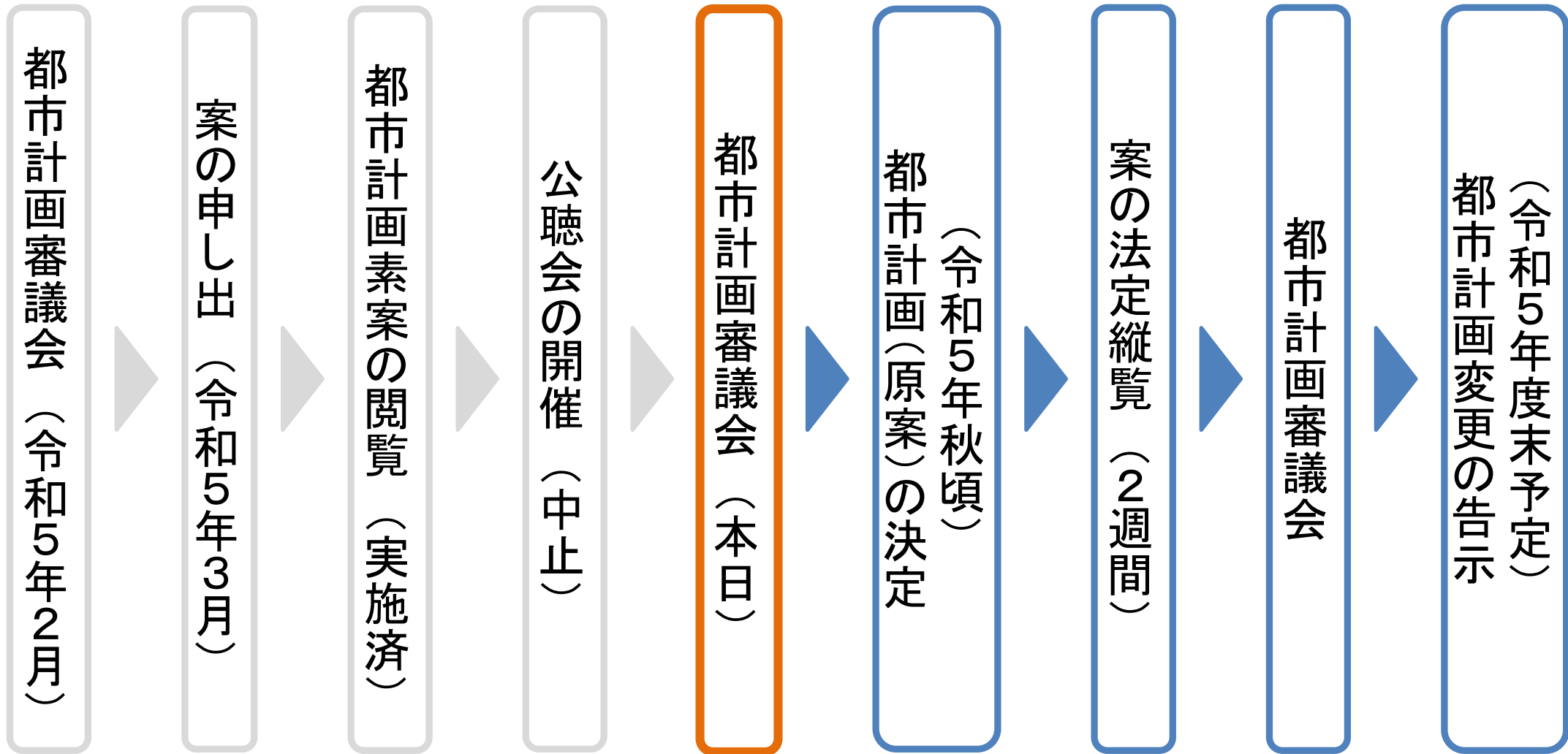
# 計画書について(県素案)

都市計画道路中 3・3・4号倉見大神線を次のように変更する。

種別	名称		位置		区域	構造				備考
	番号	路線名	起点	終点	延長	構造形式	車線の数	幅員	地表式の区間における鉄道等との交差の構造	
幹線街路	3・3・4	倉見大神線	寒川町 倉見	寒川町 倉見	約630m		4車線	25m		
	構造形式の内訳		寒川町 倉見	寒川町 倉見	約490m	嵩上式		25m	JR相模線 と立体交差 自動車専用 道路と立体 交差1箇所	
			寒川町 倉見	寒川町 倉見	約140m	地表式		25m		

## 4 今後のスケジュールについて

# 今後の都市計画手続きの流れ



# 都市計画道路 倉見大神線の変更について(報告)

令和5年度 第1回寒川町都市計画審議会

令和5年7月27日