

# < さむかわ中央公園 >

県道46号 (相模原茅ヶ崎) (産業道路)

## 出店可能面積

(幼児広場前)

① : 約40㎡

(約10m×約4m)

(体育館サファリー前)

②、③ : 約60㎡

(約12m×約5m)

④、⑤ : 約50㎡

(約10m×約5m)

(街角広場)

⑥、⑦ : 約24㎡

(約6m×約4m)

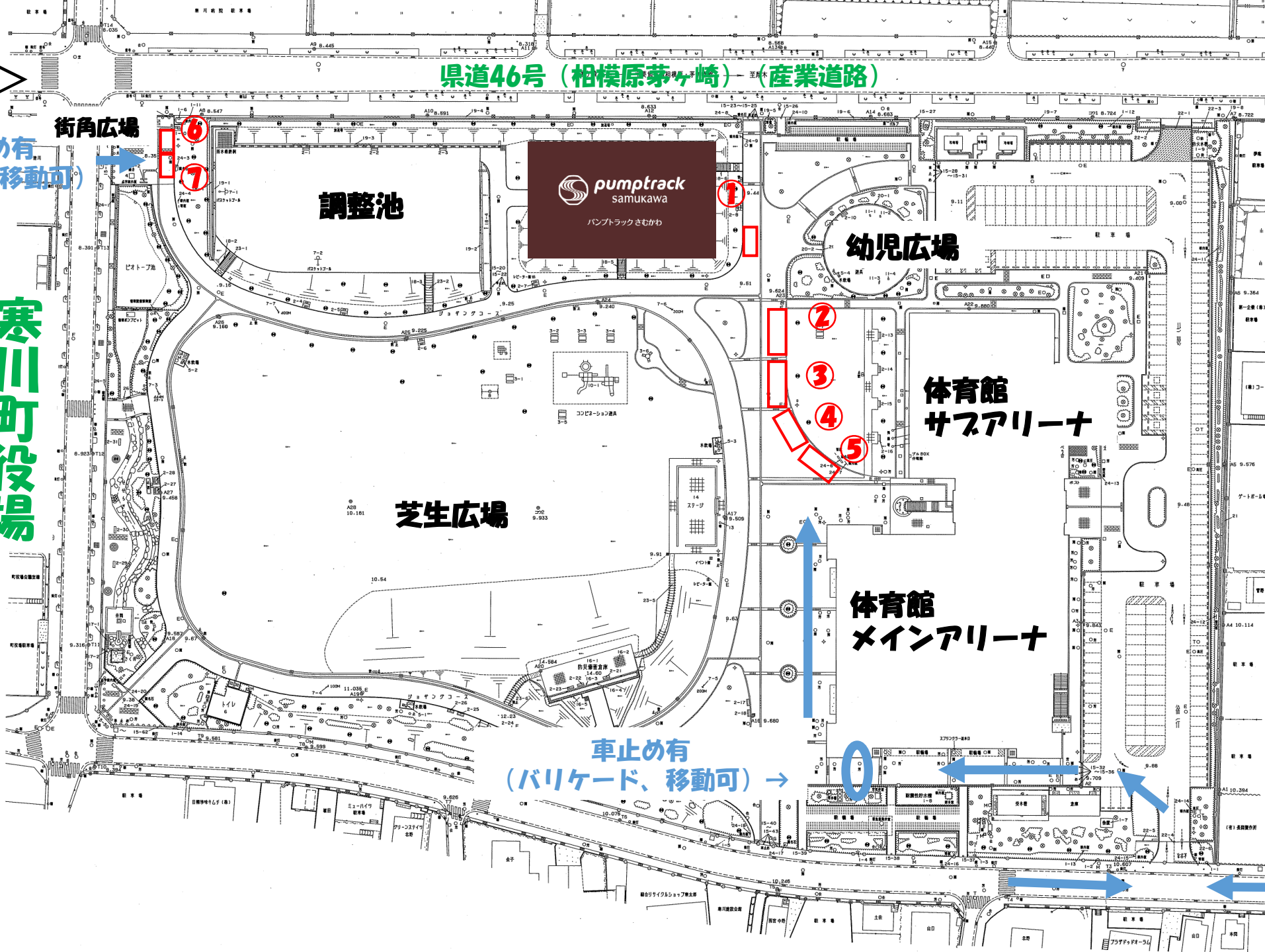
(凡例)

○ : 出店可能場所

→ : 車両進入路

車止め有  
(擬石製、移動可)

寒川町役場

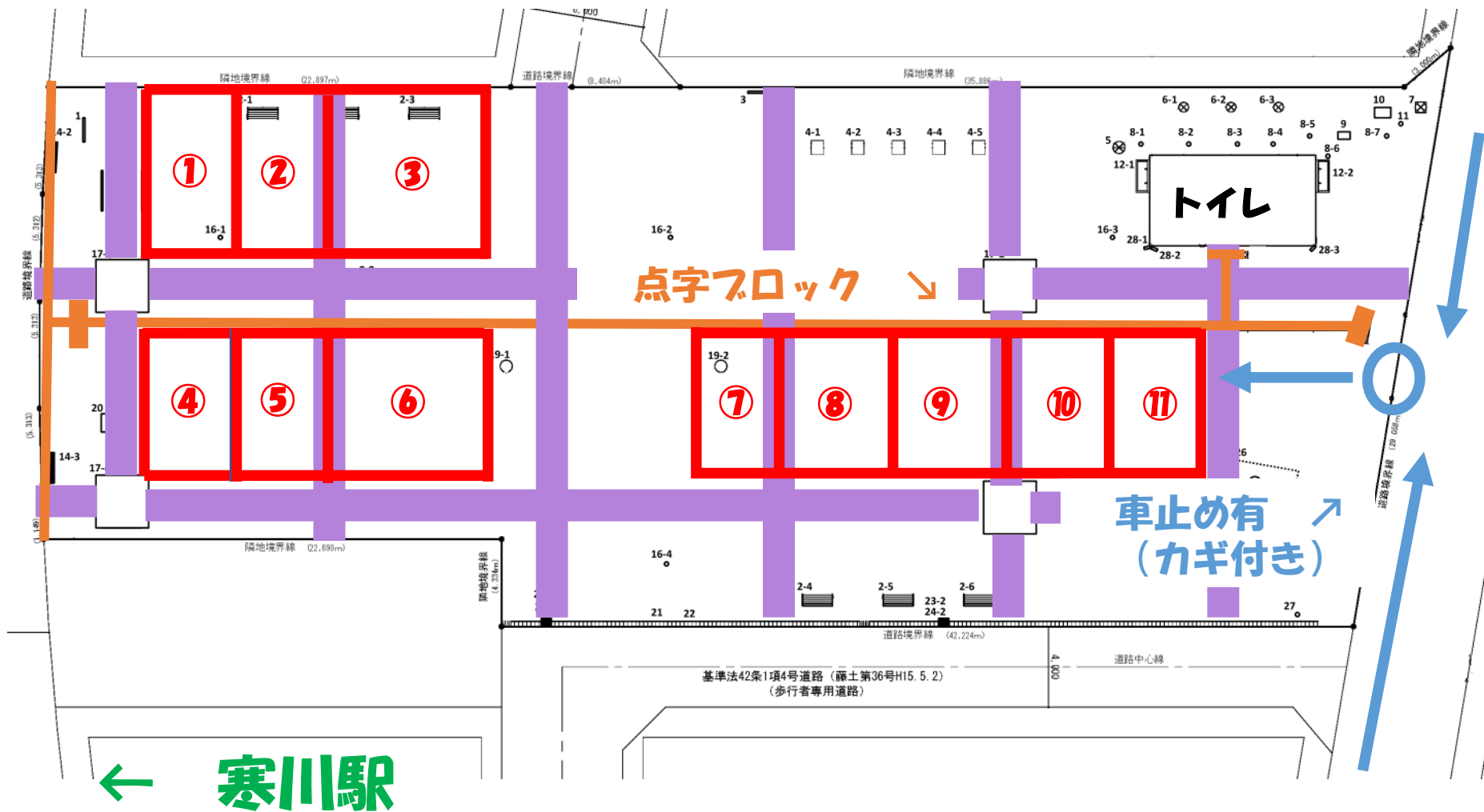


車止め有  
(バリケード、移動可) →

# <寒川駅前公園>

## 出店可能面積

- ①、② : 約40㎡  
(約8m×約5m)
- ③ : 約56㎡  
(約8m×約7m)
- ④、⑤ : 約35㎡  
(約7m×約5m)
- ⑥ : 約49㎡  
(約7m×約7m)
- ⑦~⑪ : 約35㎡  
(約7m×約5m)



## (凡例)

- : 出店可能場所
- : 車両進入路

# <一之宮公園>

車止め有  
(擬石製、移動可) ↓

## 出店可能面積

- ① : 約24㎡  
(間口約8m、奥行約4m)
- ② : 約32㎡  
(約8m×約4m)



## (凡例)

- : 出店可能場所
- : 車両進入路



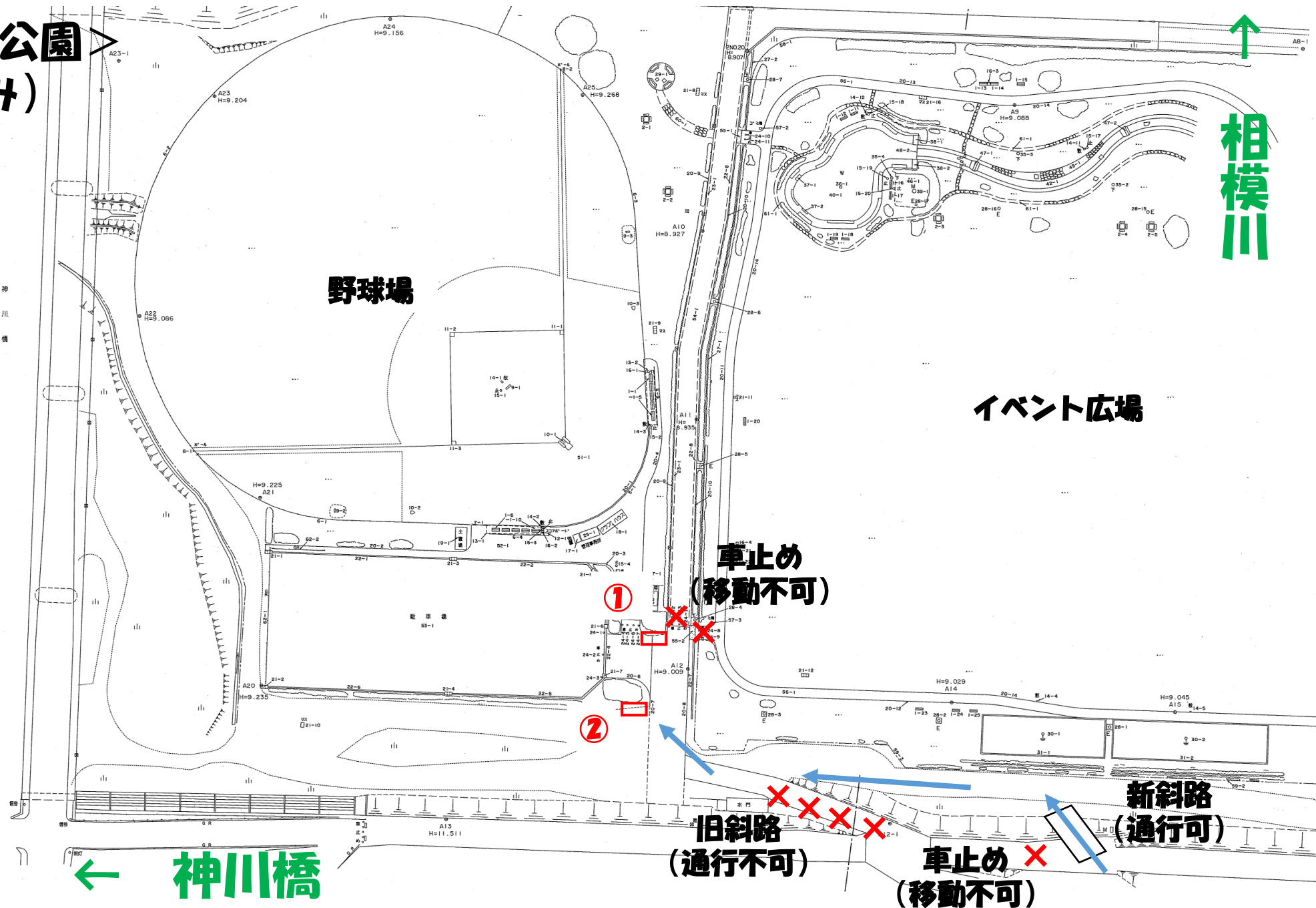
# <川とのふれあい公園> (野球場側ののみ)

## 出店可能面積

- ① : 約24㎡  
(約6m×約4m)
- ② : 約24㎡  
(約6m×約4m)

### (凡例)

- : 出店可能場所
- : 車両進入路



相模川

← 神川橋

旧斜路  
(通行不可)

車止め ×  
(移動不可)

新斜路  
(通行可)

車止め  
(移動不可)

イベント広場

野球場