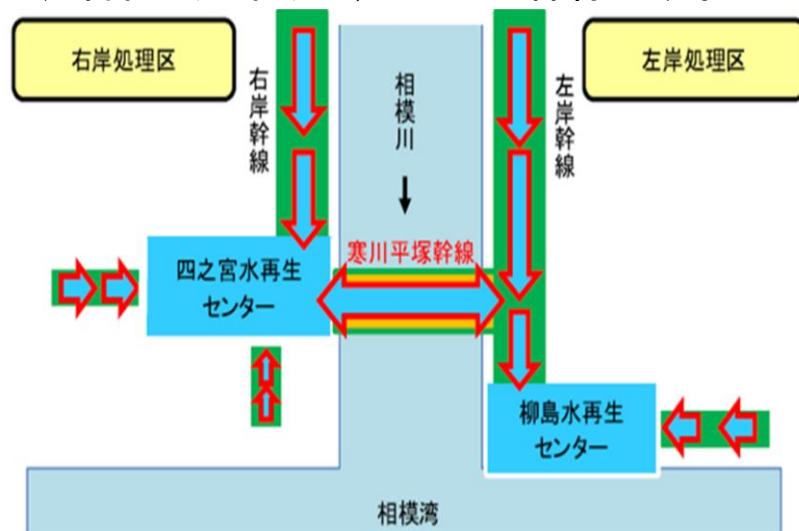


相模川流域下水道の都市計画変更に係る説明会

(令和5年12月15日(金)、令和5年12月16日(土)開催)

1 寒川平塚幹線の概要

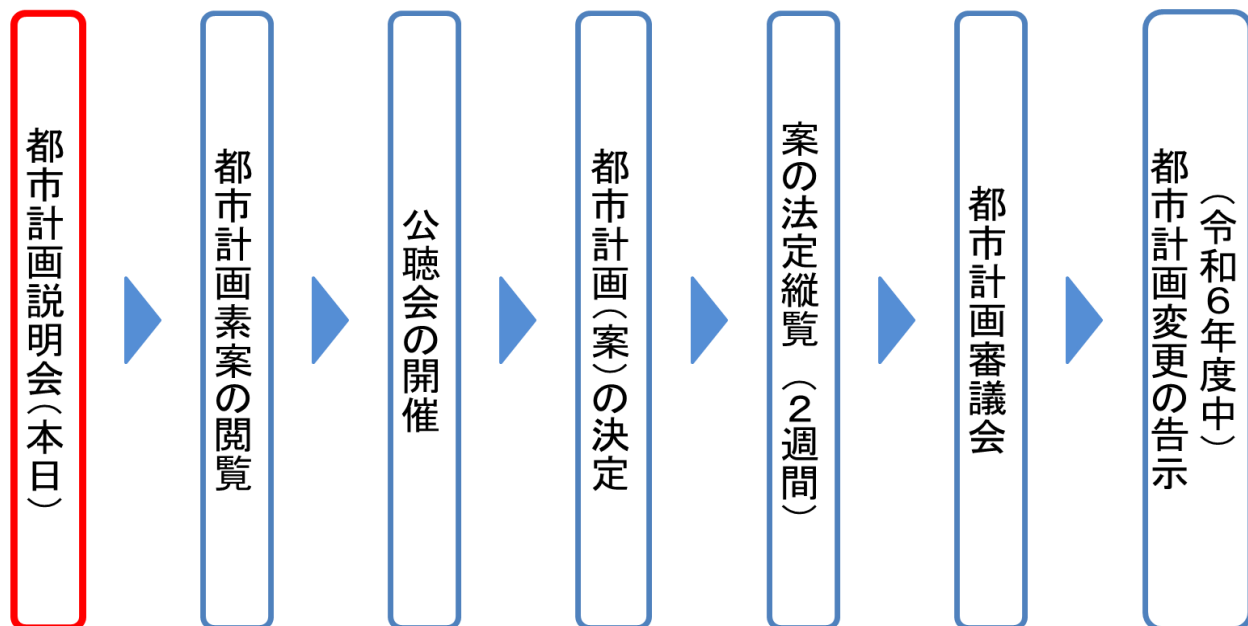
相模川流域下水道の左岸幹線と右岸処理場（四之宮水再生センター）をつないで、大規模地震等による災害時の相互融通機能を確保するもので、延長約1.5km、管径（内径）2,000mmの幹線です。



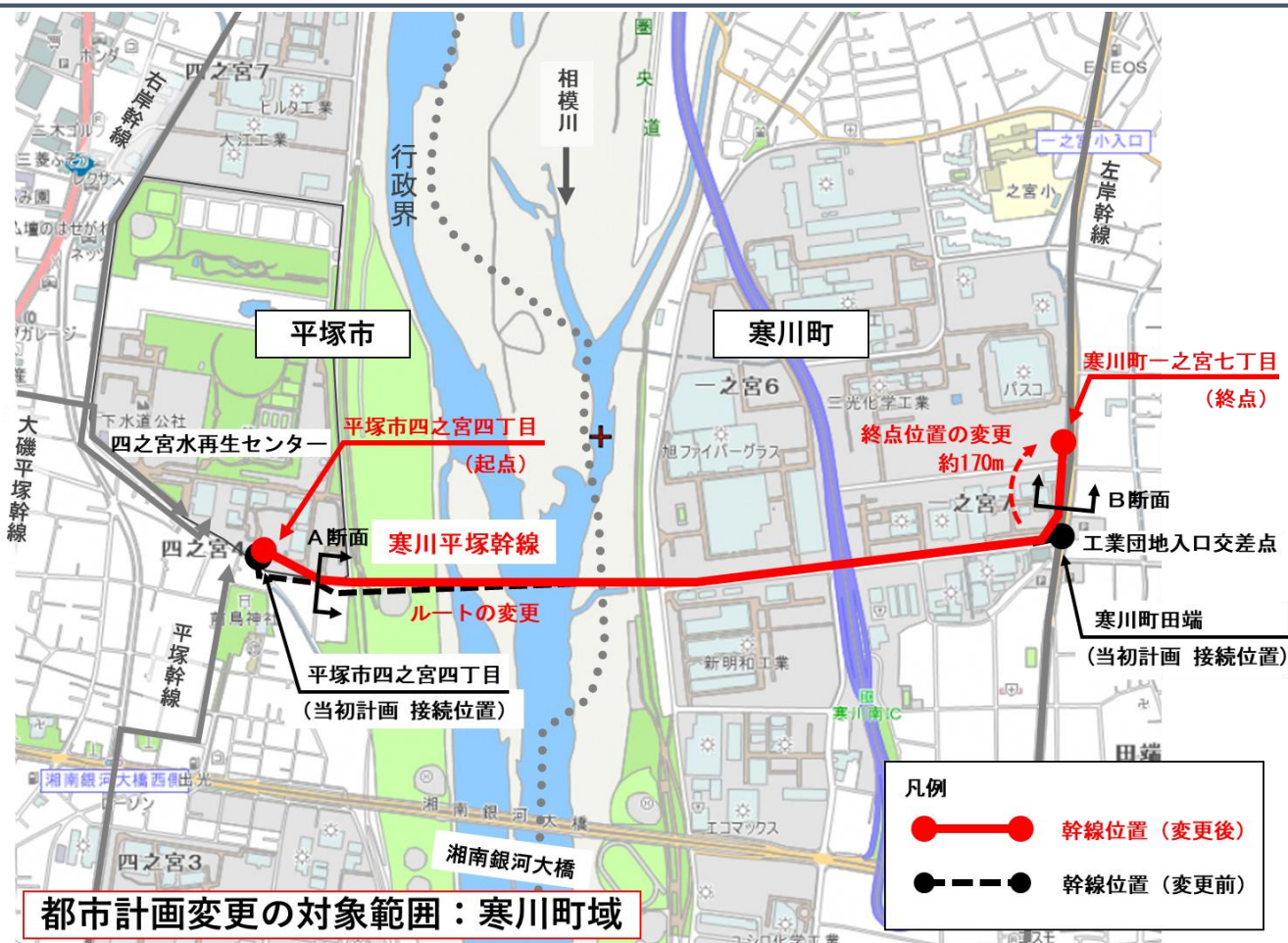
2 計画変更の内容

事業実施に向けて、当初計画接続位置（工業団地入口交差点）における作業の安全確保等を検討した結果、接続位置を約170m北側の既設人孔へ変更することを計画しております。

3 今後のスケジュール（都市計画手続き）



相模川流域下水道（寒川平塚幹線）変更概要図



相模川流域下水道（寒川平塚幹線）計画断面図

