

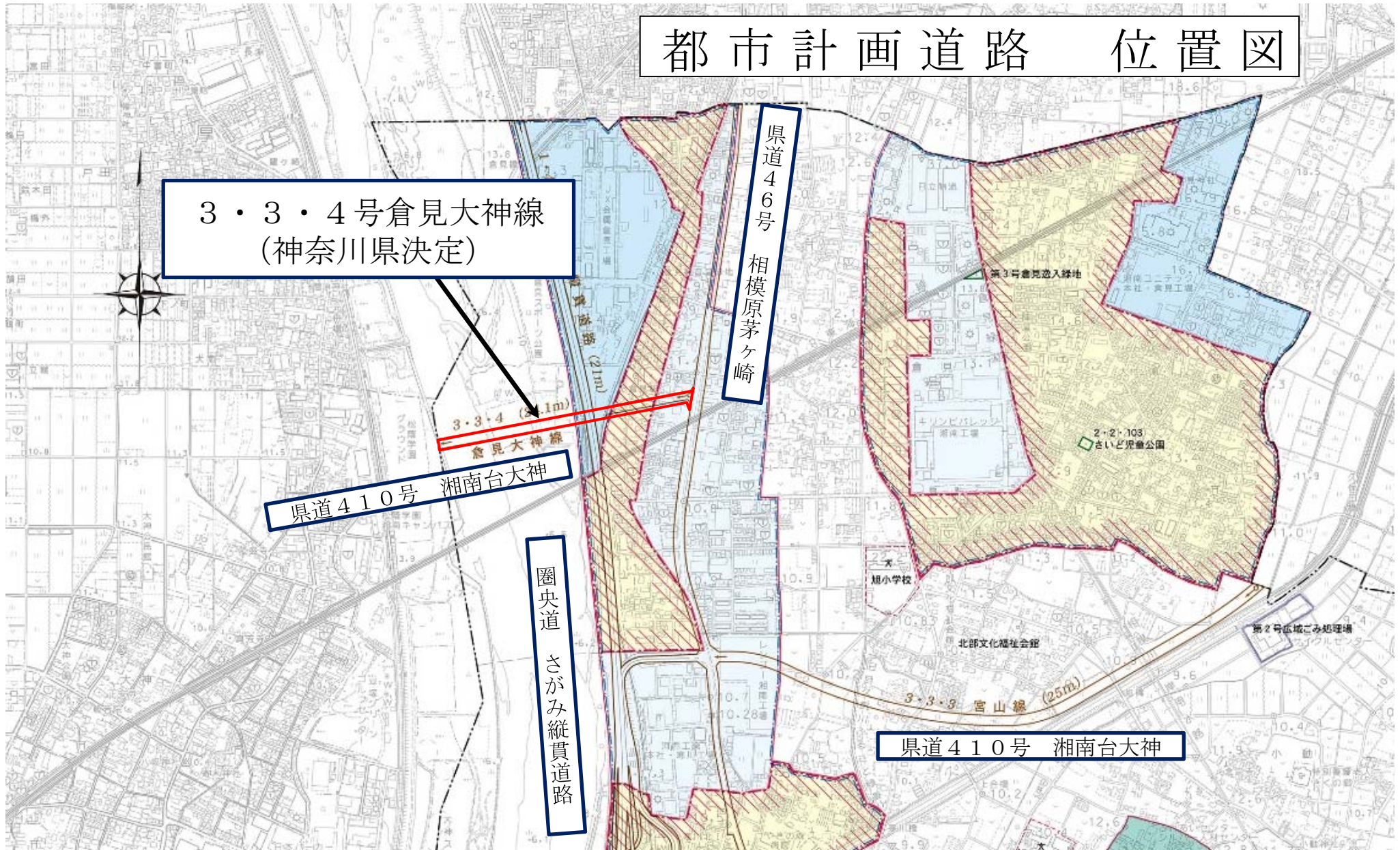
都市計画道路 倉見大神線について(報告)

令和4年度 第1回寒川町都市計画審議会

令和4年7月26日

今回の都市計画審議会の報告案件

都市計画道路 位置図



主な説明内容

1 上位計画の位置づけ

2 倉見大神線について

1 上位計画の位置づけ

1 上位計画の位置づけ

かながわ都市マスタープラン

茅ヶ崎都市計画 都市計画区域の
整備、開発及び保全の方針

寒川町総合計画2040

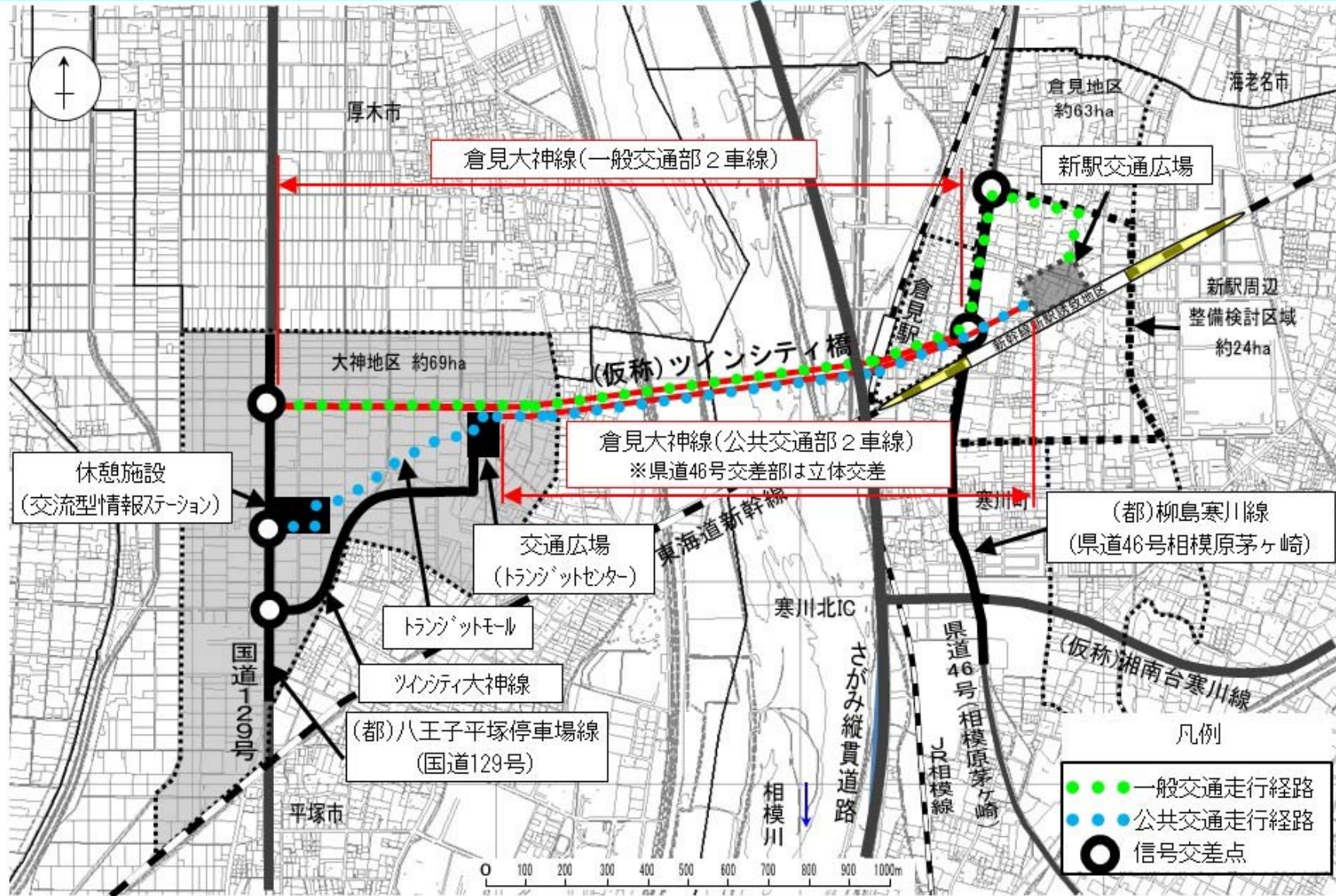
寒川町都市マスタープラン

ツインシティ整備計画

2 倉見大神線について

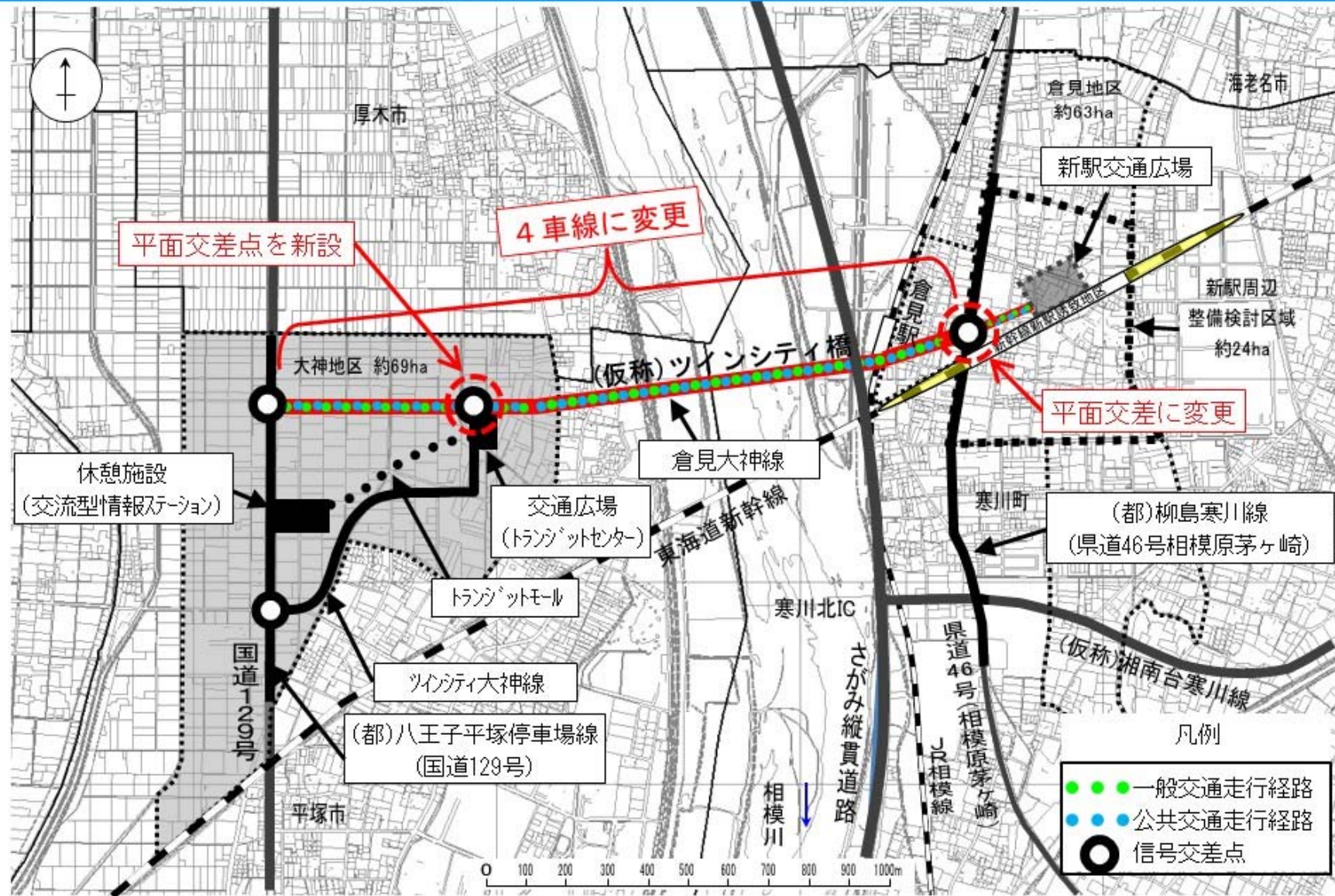
2 倉見大神線について

現行計画



2 倉見大神線について

変更計画案



2 倉見大神線について

3・3・4号 倉見大神線 (当初決定)

種別	名称		位置		延長(m)	構造			決定年月日 告示番号	備考	
	番号	路線名	起点	終点		形式	車線数	幅員			地表式の区間における 鉄道等との交差の構造
幹線道路	3・3・4	倉見大神線	寒川町倉見	寒川町倉見	約640		4	24.1	追加	H27.8.28 寒川町告示 第96号	追加
	車線の数の内訳		2車線		約220						
		4車線		約420							
		構造形式の内訳		寒川町倉見	寒川町倉見	約500	嵩上式	16.5 ~ 24.1	JR相模線と立体交差 自動車専用道路と 立体交差1箇所		
				寒川町倉見	寒川町倉見	約140	地表式	19.5	幹線街路と平面交差1箇所		

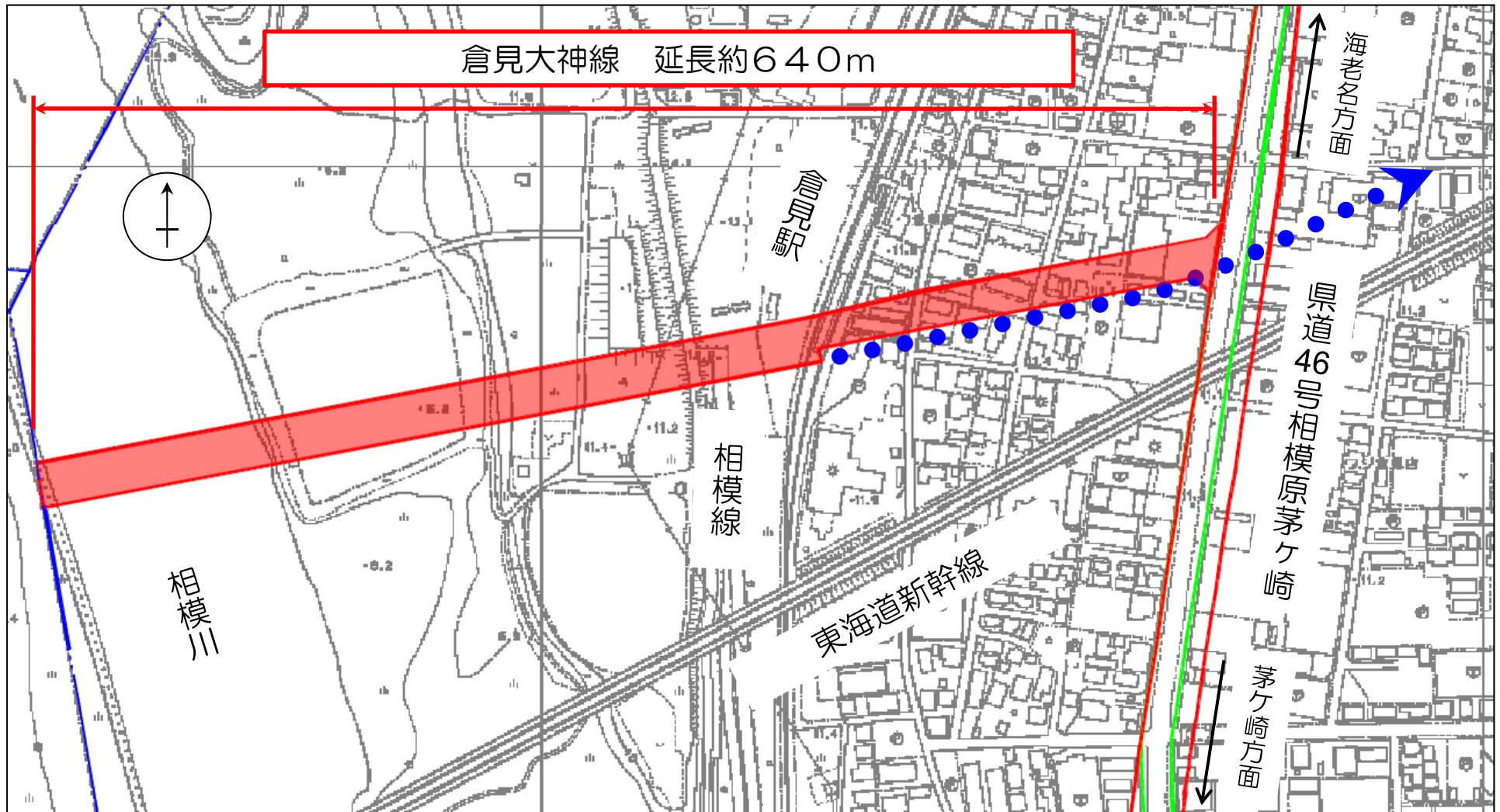
3・3・4号 倉見大神線 (想定案)

- ・ 車線の数 4
- ・ 幅員 (検討中)

2 倉見大神線について

倉見大神線

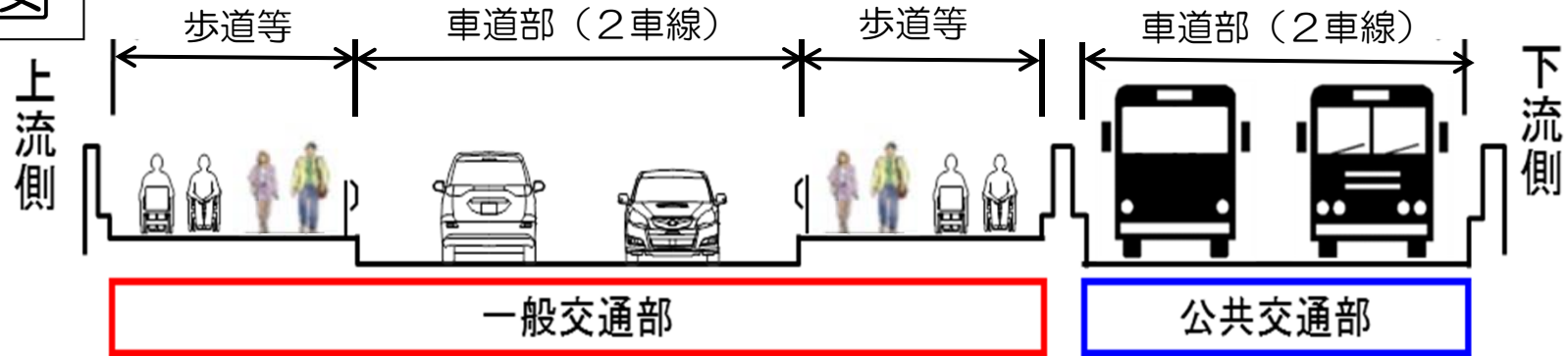
計画図（当初）



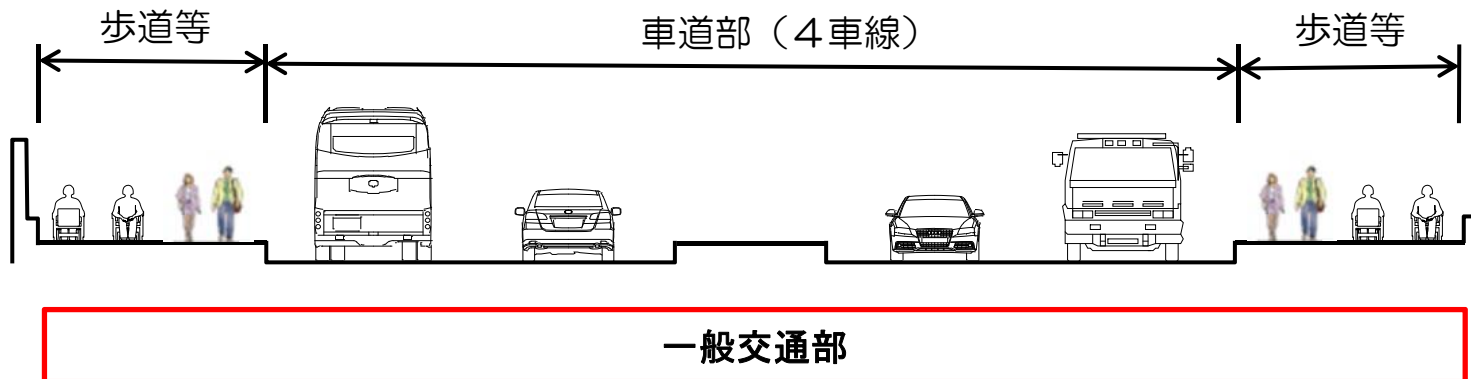
2 倉見大神線について

倉見大神線

横断図



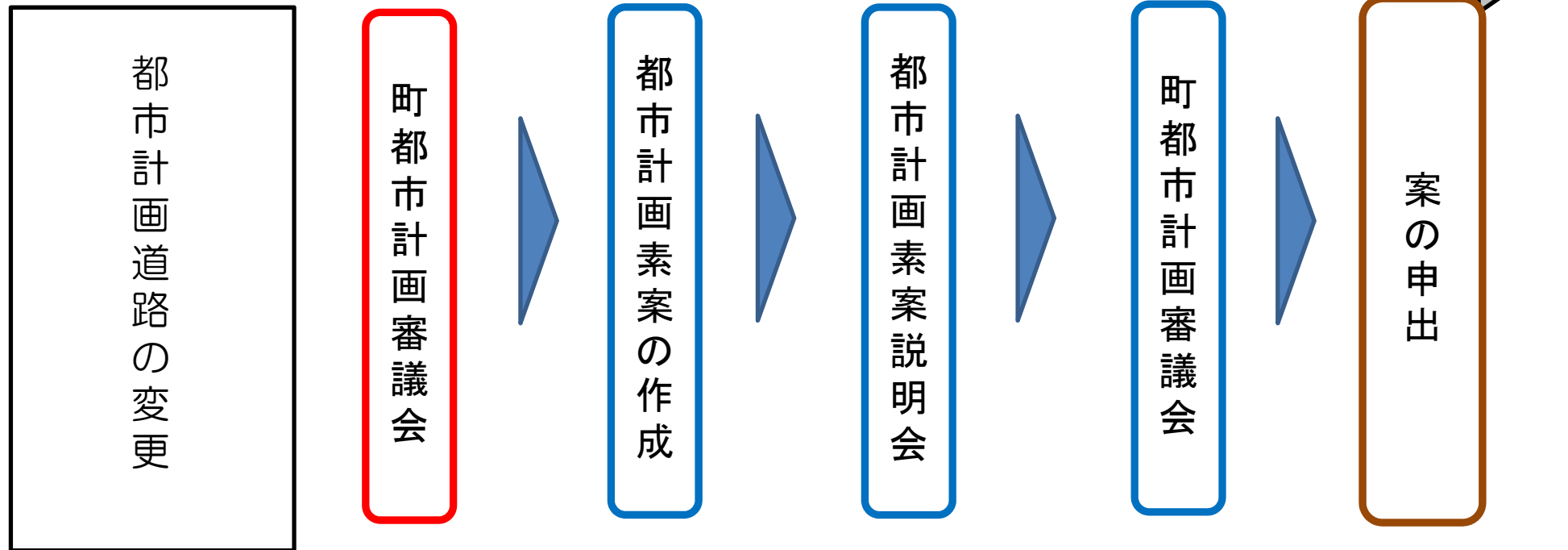
(想定案)



2 倉見大神線について

令和4年度

7月



2 倉見大神線について

令和5年度以降

