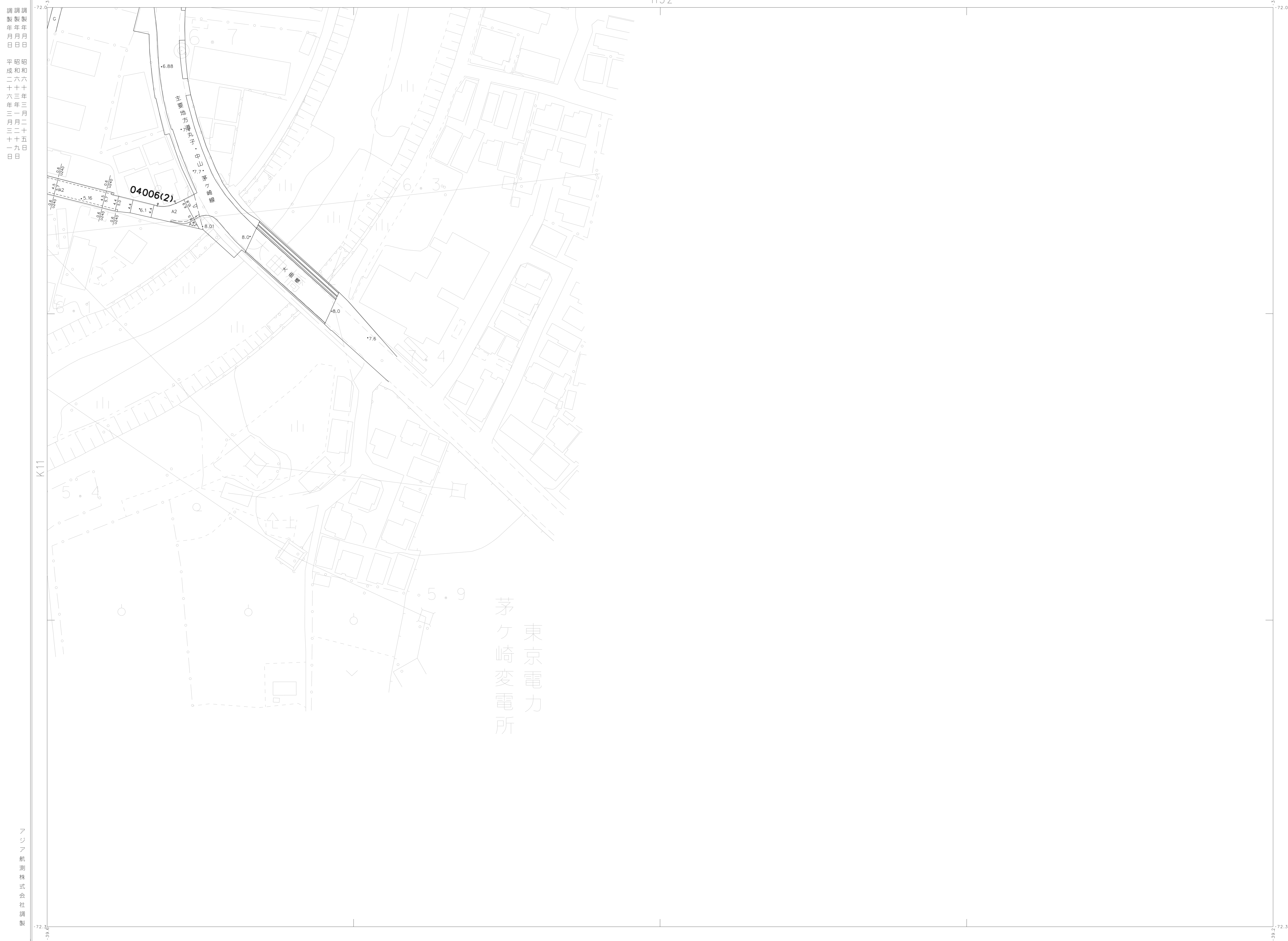


1:500
K12

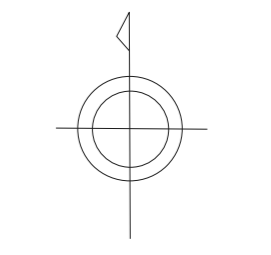
寒川町現況平面図

(道路台帳図)



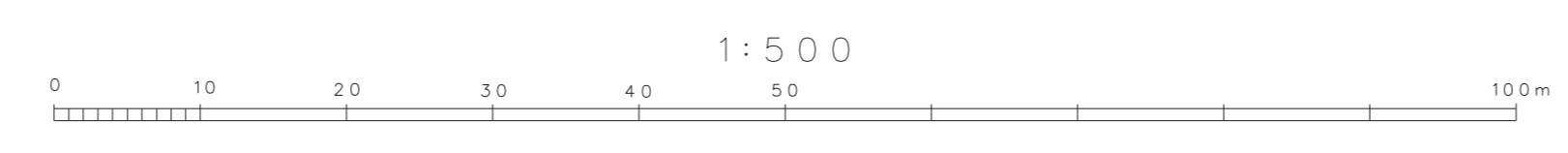
調査
年 月 日
製 年 月 日
平 昭 昭
成 和 和
二 六 六
十 三 十
六 三 年
三 月 二
十 五 日
三 月 三
十 九 日
日

K12	
H51	H52
K11	



ア
シ
ア
航
空
機
械
株
式
会
社
調
製

縮尺 昭和56年1月
 測 図 昭和58年3月 オートグラフA7 ステレオプロッターA8 図 標 系 第9系
 縮尺 1:500 縮尺 1:500 縮尺 1:500 縮尺 1:500 縮尺 1:500 縮尺 1:500



この図は、建設省国土庁長官の承認を得て、建設省の測量標高及び
 測量成果を使用して調製したものである。[保証書等 昭56開公第29号]

K12