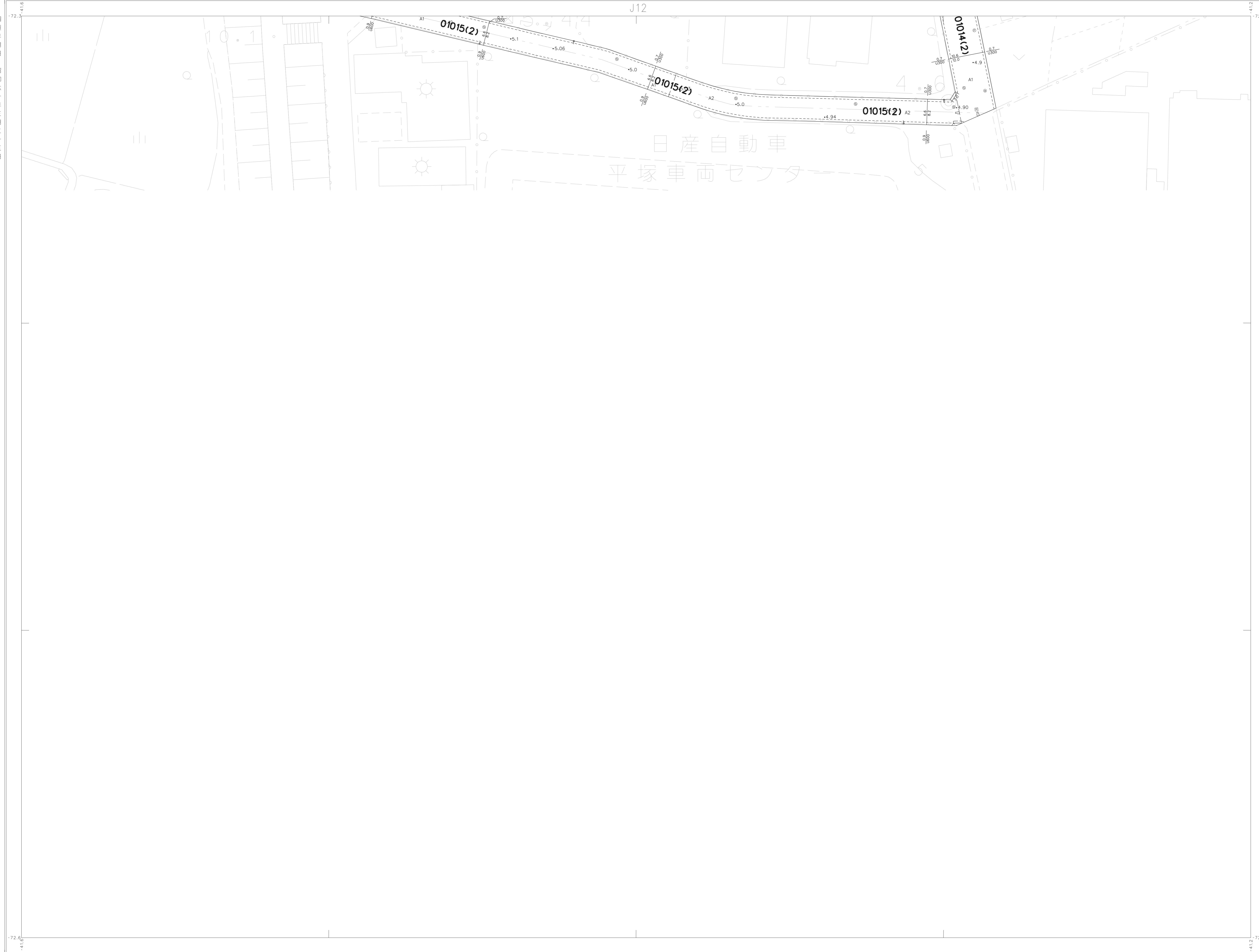


1:500
J22

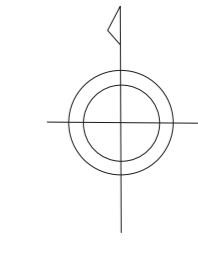
寒川町現況平面図

(道路台帳図)

調査年月日
平成九年三月三十一日
作成年月日
平成七年四月分まで



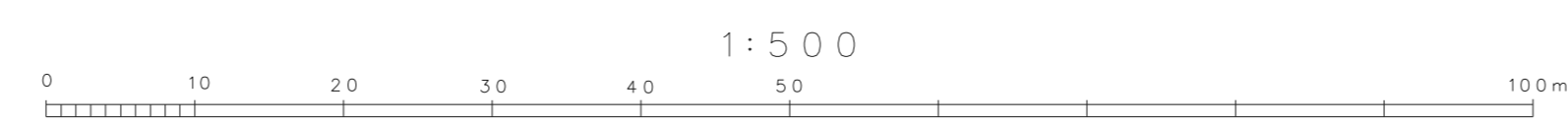
J22		
J11	J12	J13



アジア航測株式会社調製

寒川町

縮尺 昭和56年1月
 測図 昭和59年2月
 オートグラフA7 ステレオプロッターA8
 図例 第9系
 縮尺 1m



この図は、建設省国土庁長官の承認を得て、建設省の測量標高及び測量成果を使用して作成したものである。(建設省 昭56開公第29号)

J22