

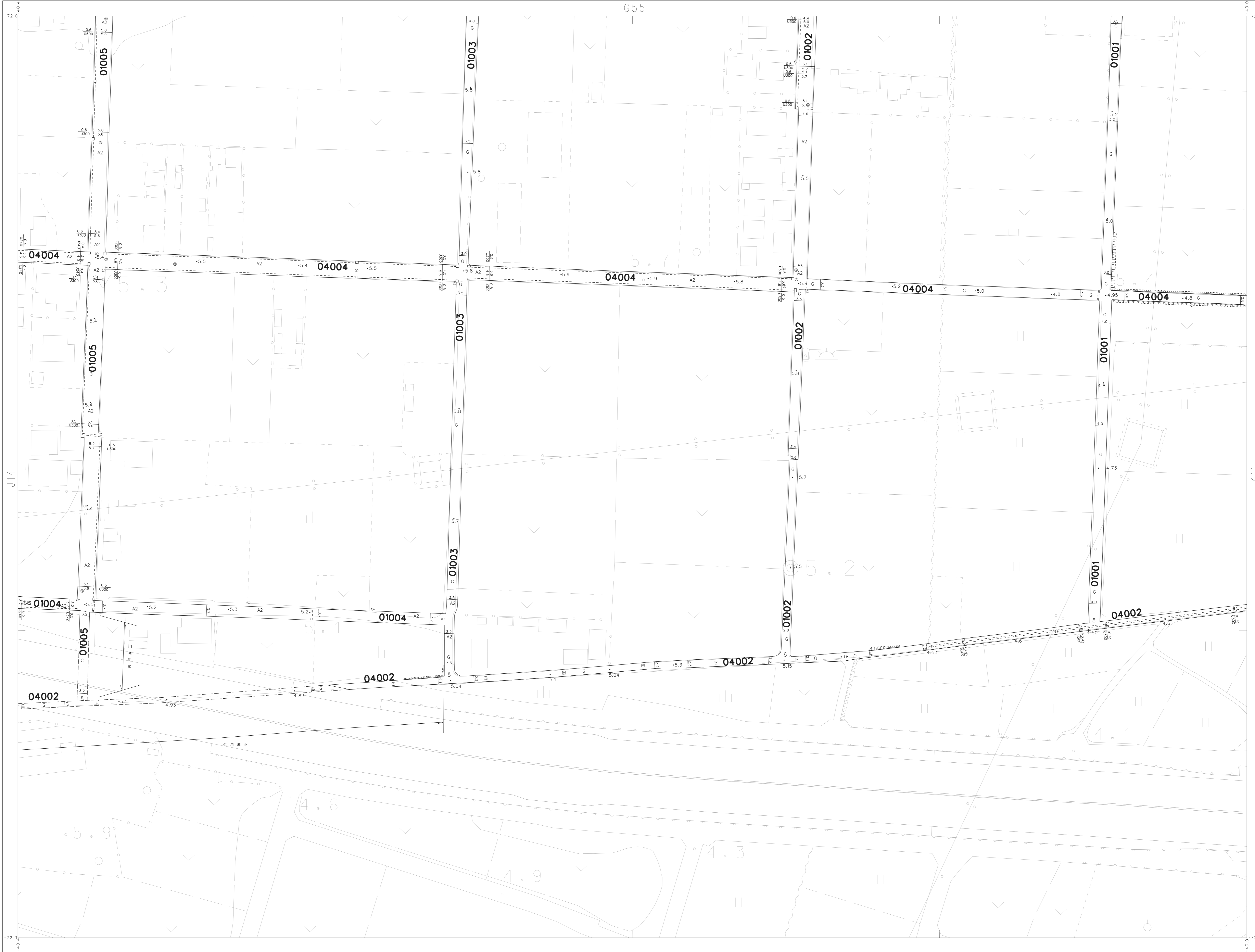
1:500
J15

寒川町現況平面図

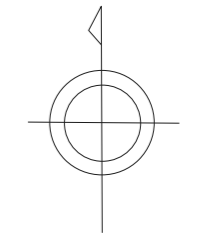
(道路台帳図)

調査年度
 昭和五十八年三月三十一日
 昭和五十七年三月三十一日
 昭和五十六年三月三十一日
 昭和五十五年三月三十一日
 昭和五十四年三月三十一日
 昭和五十二年三月三十一日
 昭和五十一年三月三十一日
 昭和五十年三月三十一日
 昭和四十九年三月三十一日
 昭和四十八年三月三十一日
 昭和四十七年三月三十一日
 昭和四十六年三月三十一日
 昭和四十五年三月三十一日
 昭和四十四年三月三十一日
 昭和四十三年三月三十一日
 昭和四十二年三月三十一日
 昭和四十一年三月三十一日
 昭和四十年三月三十一日
 昭和三十九年三月三十一日
 昭和三十八年三月三十一日
 昭和三十七年三月三十一日
 昭和三十六年三月三十一日
 昭和三十五年三月三十一日
 昭和三十四年三月三十一日
 昭和三十三年三月三十一日
 昭和三十二年三月三十一日
 昭和三十一年三月三十一日
 昭和三十年三月三十一日
 昭和二十九年三月三十一日
 昭和二十八年三月三十一日
 昭和二十七年三月三十一日
 昭和二十六年三月三十一日
 昭和二十五年三月三十一日
 昭和二十四年三月三十一日
 昭和二十三年三月三十一日
 昭和二十二年三月三十一日
 昭和二十一年三月三十一日
 昭和二十年三月三十一日
 昭和十九年三月三十一日
 昭和十八年三月三十一日
 昭和十七年三月三十一日
 昭和十六年三月三十一日
 昭和十五年三月三十一日
 昭和十四年三月三十一日
 昭和十三年三月三十一日
 昭和十二年三月三十一日
 昭和十一年三月三十一日
 昭和十年三月三十一日
 昭和九年三月三十一日
 昭和八年三月三十一日
 昭和七年三月三十一日
 昭和六年三月三十一日
 昭和五年三月三十一日
 昭和四年三月三十一日
 昭和三年三月三十一日
 昭和二年三月三十一日
 昭和元年三月三十一日

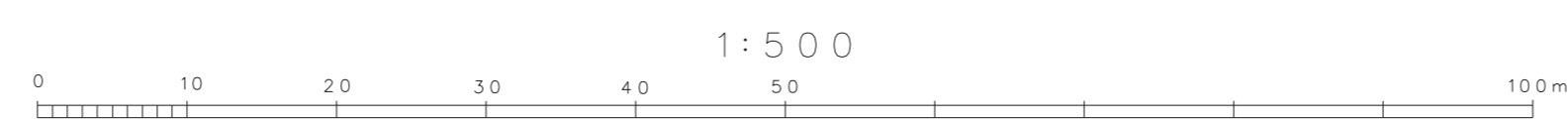
調査年度
 平成二十九年三月三十一日
 平成二十八年三月三十一日
 平成二十七年三月三十一日
 平成二十六年三月三十一日
 平成二十五年三月三十一日
 平成二十四年三月三十一日
 平成二十三年三月三十一日
 平成二十二年三月三十一日
 平成二十一年三月三十一日
 平成二十年三月三十一日
 平成十九年三月三十一日
 平成十八年三月三十一日
 平成十七年三月三十一日
 平成十六年三月三十一日
 平成十五年三月三十一日
 平成十四年三月三十一日
 平成十三年三月三十一日
 平成十二年三月三十一日
 平成十一年三月三十一日
 平成十年三月三十一日
 平成九年三月三十一日
 平成八年三月三十一日
 平成七年三月三十一日
 平成六年三月三十一日
 平成五年三月三十一日
 平成四年三月三十一日
 平成三年三月三十一日
 平成二年三月三十一日
 平成元年三月三十一日



G54	G55	H51
J14		K11



縮尺 昭和56年1月
 縮尺 昭和58年3月
 オートグラフA7 ステレオプロッターA8
 投影系 第9系
 縮尺 1m



この図は、建設省国土院院長の承認を得て、建設省の測量標及び測量成果を使用して作成したものである。(建設省 昭56開公第2号)

J15