

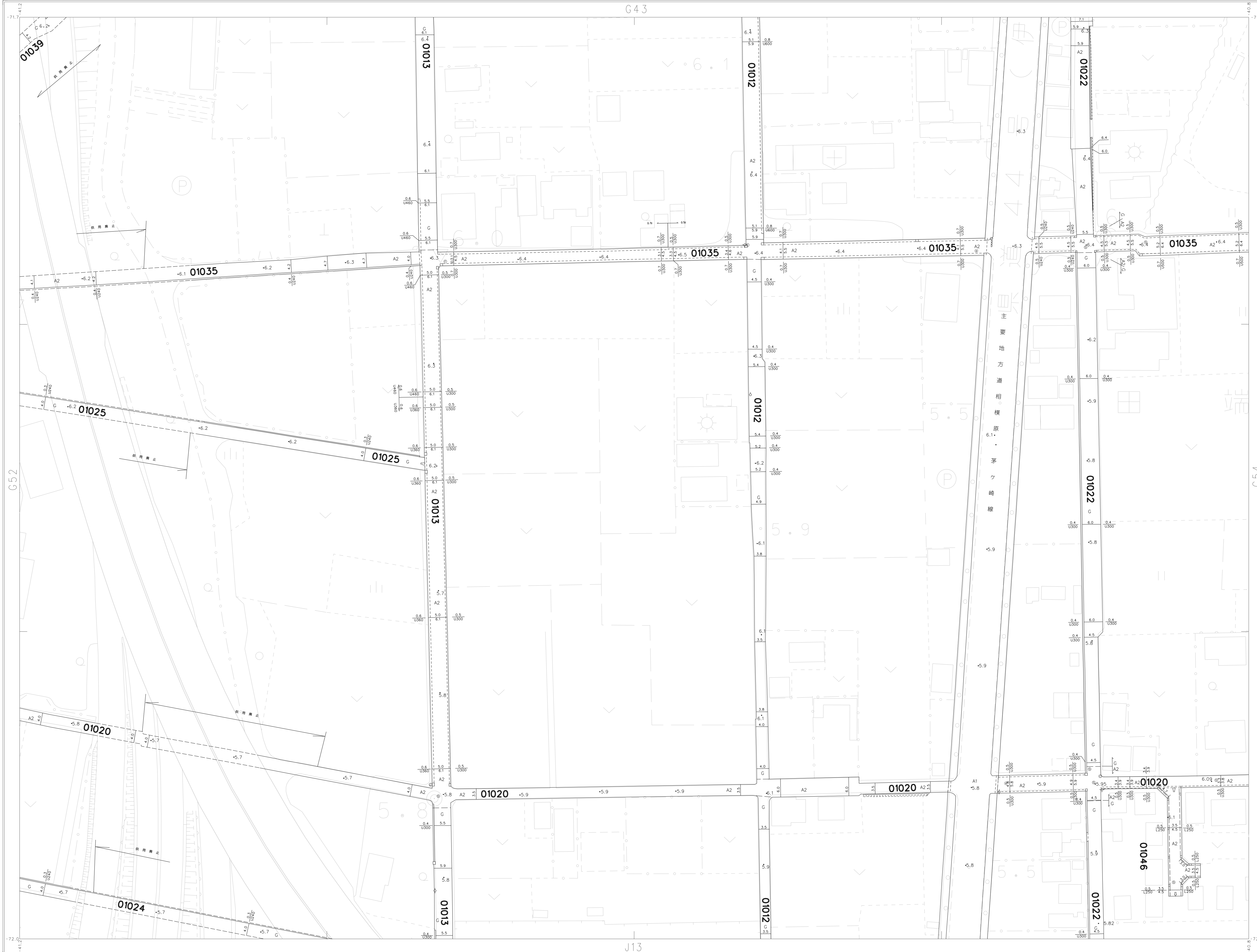
1:500  
G53

# 寒川町現況平面図

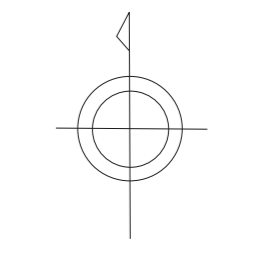
(道路台帳図)

調査年度  
 調査月  
 調査日  
 調査場所  
 調査者  
 調査内容  
 調査結果  
 調査備考

調査年度  
 調査月  
 調査日  
 調査場所  
 調査者  
 調査内容  
 調査結果  
 調査備考

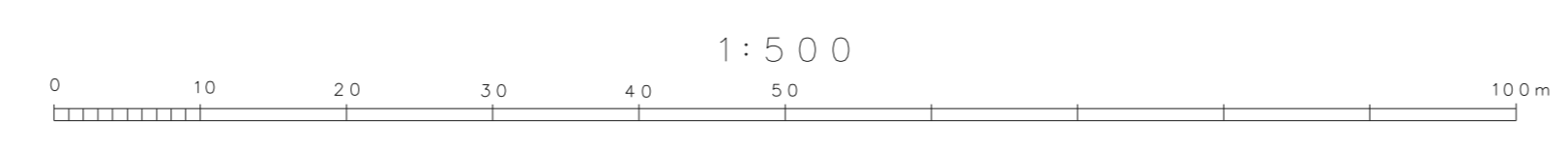


G42	G43	G44
G52	G54	
J12	J13	J14



アシア航測株式会社調製

縮尺 縦横 56年1月  
 縮尺 縦横 59年2月  
 オートグラフA7  
 ステレオプロッターA8  
 海標系 第9系  
 縮尺 縦横 1m



この図は、建設省国土院院長の承認を得て、現況の測量標高及び測量成果を使用して調製したものである。採図番号：昭56第02号

G53