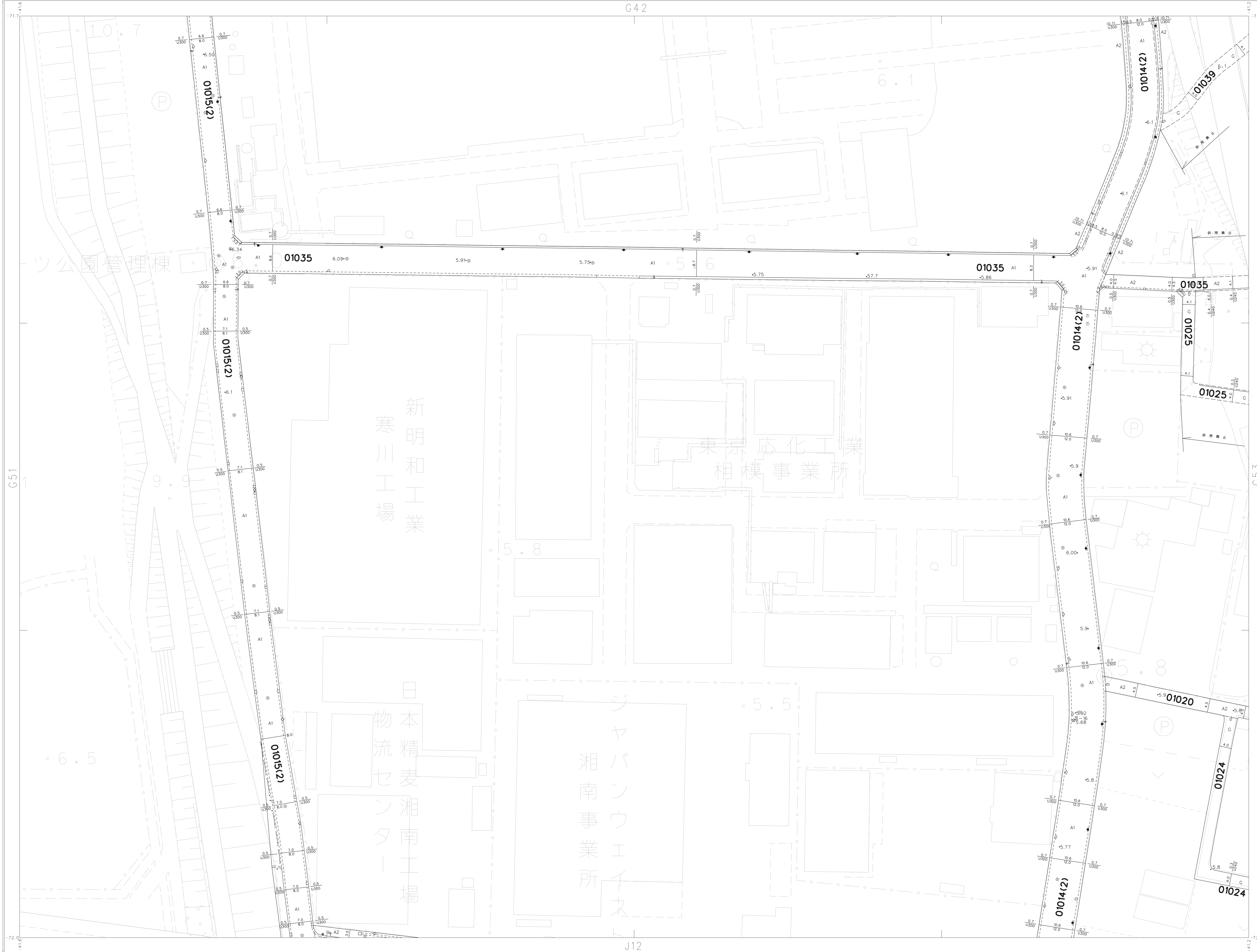


1:500
G52

寒川町現況平面図

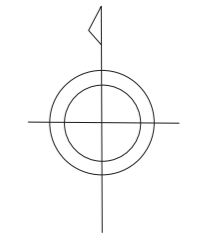
(道路台帳図)

調製年 平成 29 年 1 月 1 日
 調製月 1 月
 調製日 1 月 1 日
 調製者 〇〇〇〇〇〇
 調製場所 〇〇〇〇〇〇
 調製内容 〇〇〇〇〇〇
 調製目的 〇〇〇〇〇〇
 調製経緯 〇〇〇〇〇〇
 調製担当者 〇〇〇〇〇〇
 調製承認者 〇〇〇〇〇〇
 調製承認日 〇〇〇〇〇〇

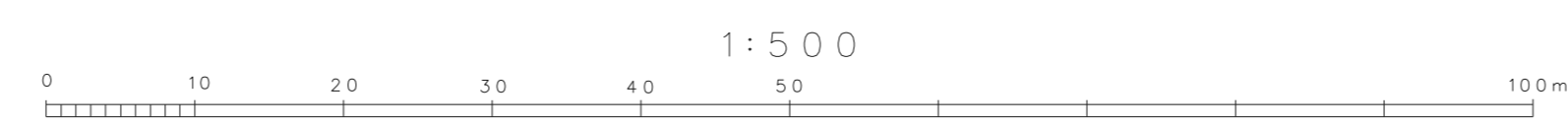


G52

G41	G42	G43
G51	G52	G53
J11	J12	J13



縮尺 1:500
 製図 平成 29 年 2 月
 オートグラフィック
 ステレオプロッターA8
 縮尺 1:500
 製図 平成 29 年 2 月
 オートグラフィック
 ステレオプロッターA8
 縮尺 1:500



この図は、建設省国土院院長の承認を得て、建設省の測量標尺及び測量成果を使用して作成したものである。承認番号 昭 56 建公第 29 号

G52