

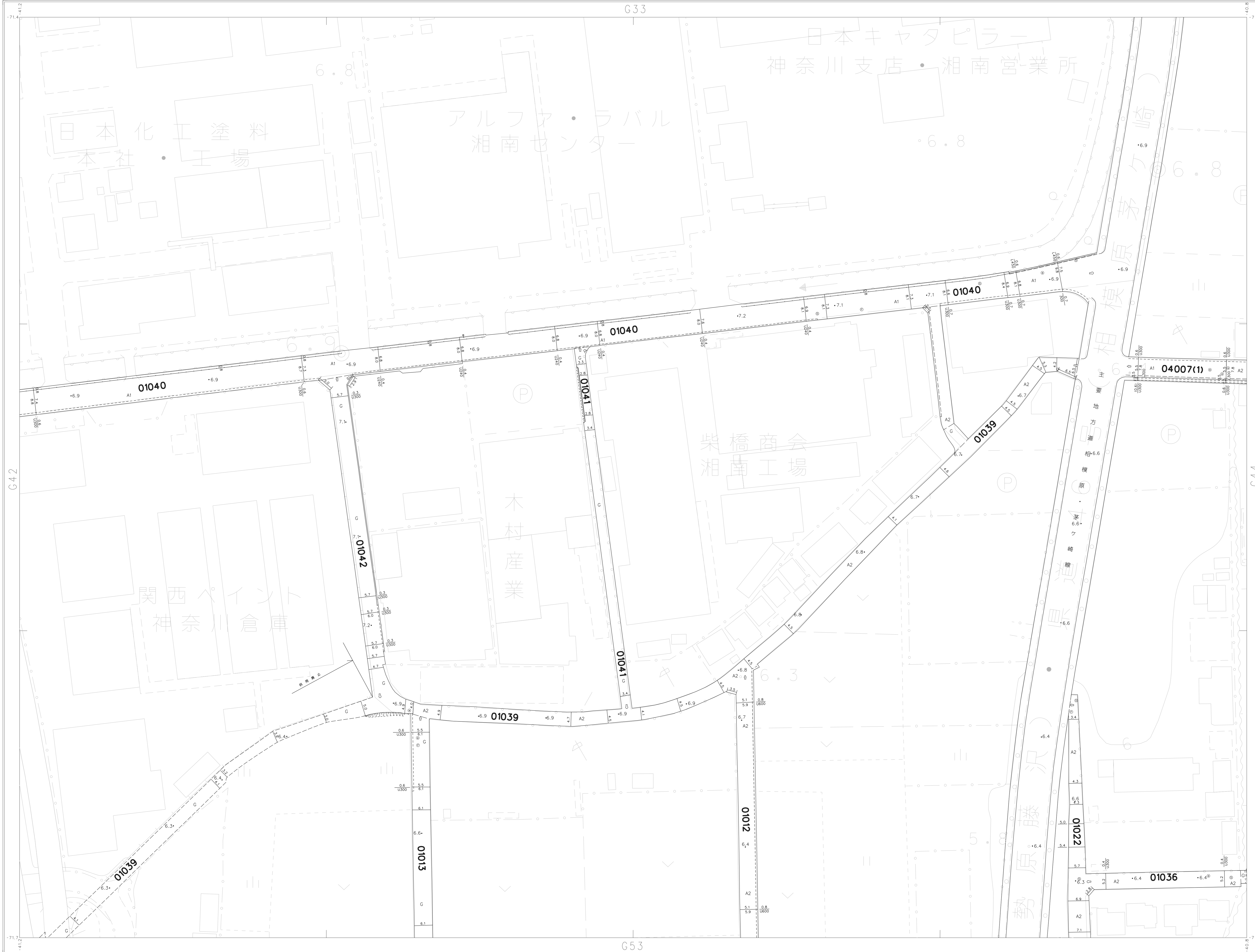
1:500
G43

寒川町現況平面図

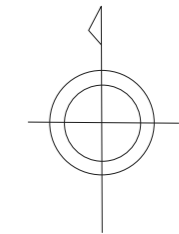
(道路台帳図)

調製年 平成 26 年 1 月 1 日
 調製年 平成 26 年 2 月 1 日
 調製年 平成 26 年 3 月 1 日
 調製年 平成 26 年 4 月 1 日
 調製年 平成 26 年 5 月 1 日
 調製年 平成 26 年 6 月 1 日
 調製年 平成 26 年 7 月 1 日
 調製年 平成 26 年 8 月 1 日
 調製年 平成 26 年 9 月 1 日
 調製年 平成 26 年 10 月 1 日
 調製年 平成 26 年 11 月 1 日
 調製年 平成 26 年 12 月 1 日

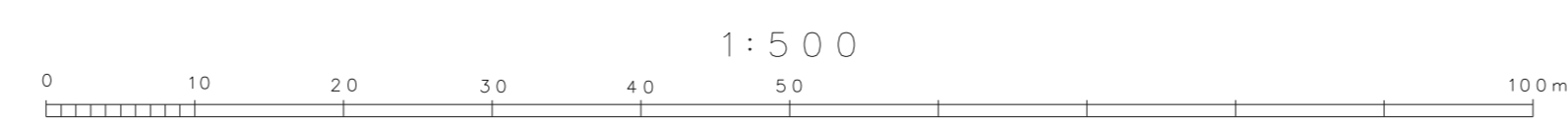
調製年 平成 26 年 1 月 1 日
 調製年 平成 26 年 2 月 1 日
 調製年 平成 26 年 3 月 1 日
 調製年 平成 26 年 4 月 1 日
 調製年 平成 26 年 5 月 1 日
 調製年 平成 26 年 6 月 1 日
 調製年 平成 26 年 7 月 1 日
 調製年 平成 26 年 8 月 1 日
 調製年 平成 26 年 9 月 1 日
 調製年 平成 26 年 10 月 1 日
 調製年 平成 26 年 11 月 1 日
 調製年 平成 26 年 12 月 1 日



G32	G33	G34
G42	G43	G44
G52	G53	G54



調製 昭和 56 年 1 月
 調製 昭和 58 年 3 月
 オートグラフA7 ステレオプロッターA8
 縮尺 第 9 系
 縮尺 1m



この図は、建設省国土庁長官の承認を得て、建設省の測量標及び測量成果を使用して調製したものである。(建設省 昭 56 国公第 29 号)

G43