

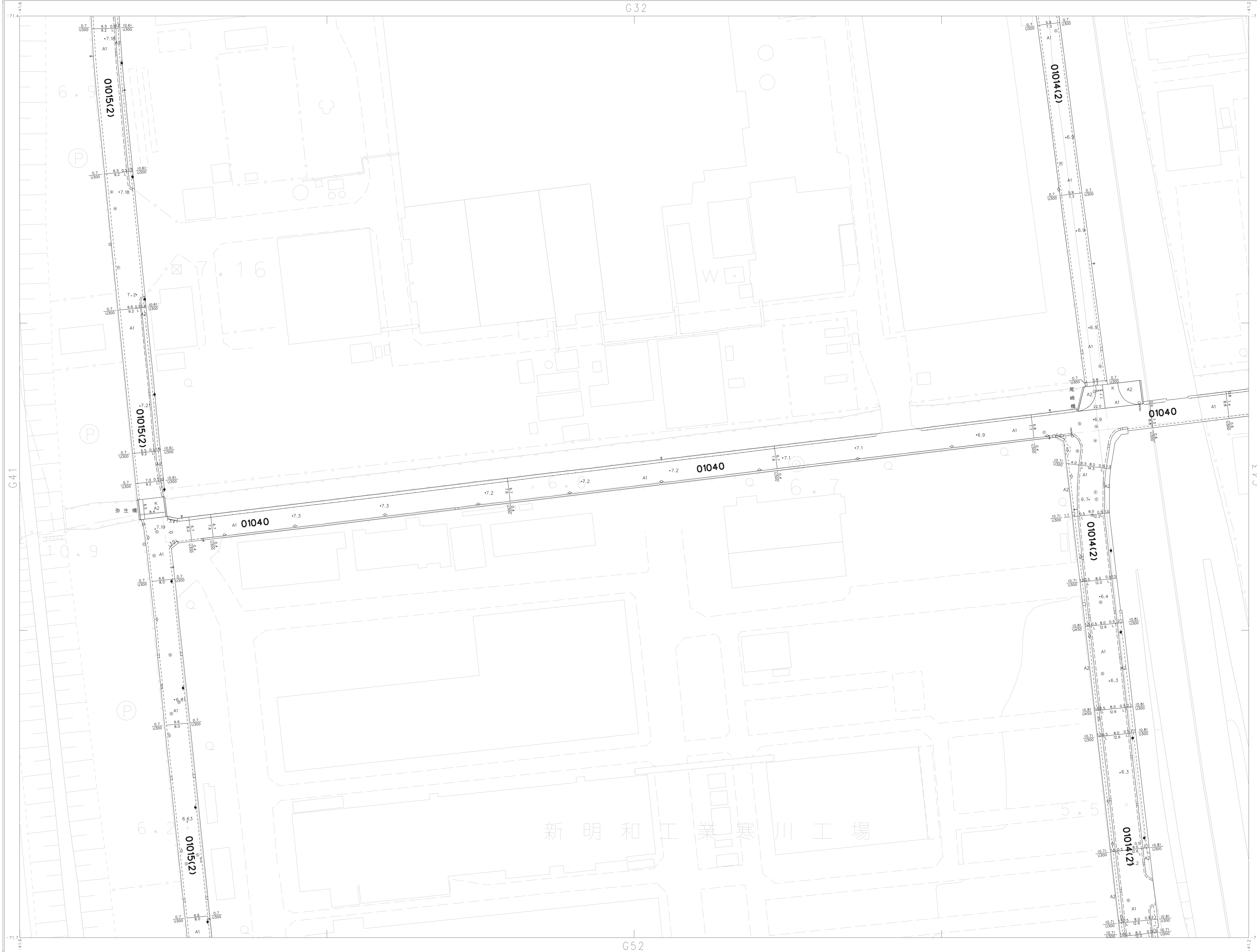
1:500  
G42

# 寒川町現況平面図

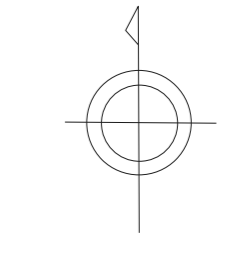
(道路台帳図)

調査年度  
 調査月  
 調査日  
 調査場所  
 調査者  
 調査内容  
 調査結果  
 調査備考

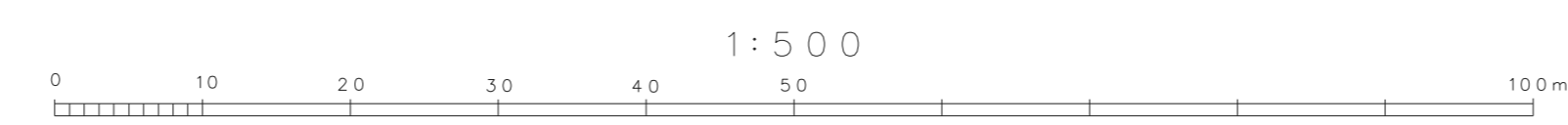
調査年度  
 調査月  
 調査日  
 調査場所  
 調査者  
 調査内容  
 調査結果  
 調査備考



G31	G32	G33
G41	G42	G43
G51	G52	G53



縮尺 縮尺 56 年 1 月  
 縮尺 縮尺 56 年 3 月  
 オートグラフ A7  
 ステレオプロッター A8  
 縮尺系 第 9 系  
 縮尺 縮尺 1 m



この図は、建設省国土院院長の承認を得て、建設省の測量標尺及び測量成果を使用して作成したものである。縮尺 縮尺 56 年 1 月

G42