

1:500
F22

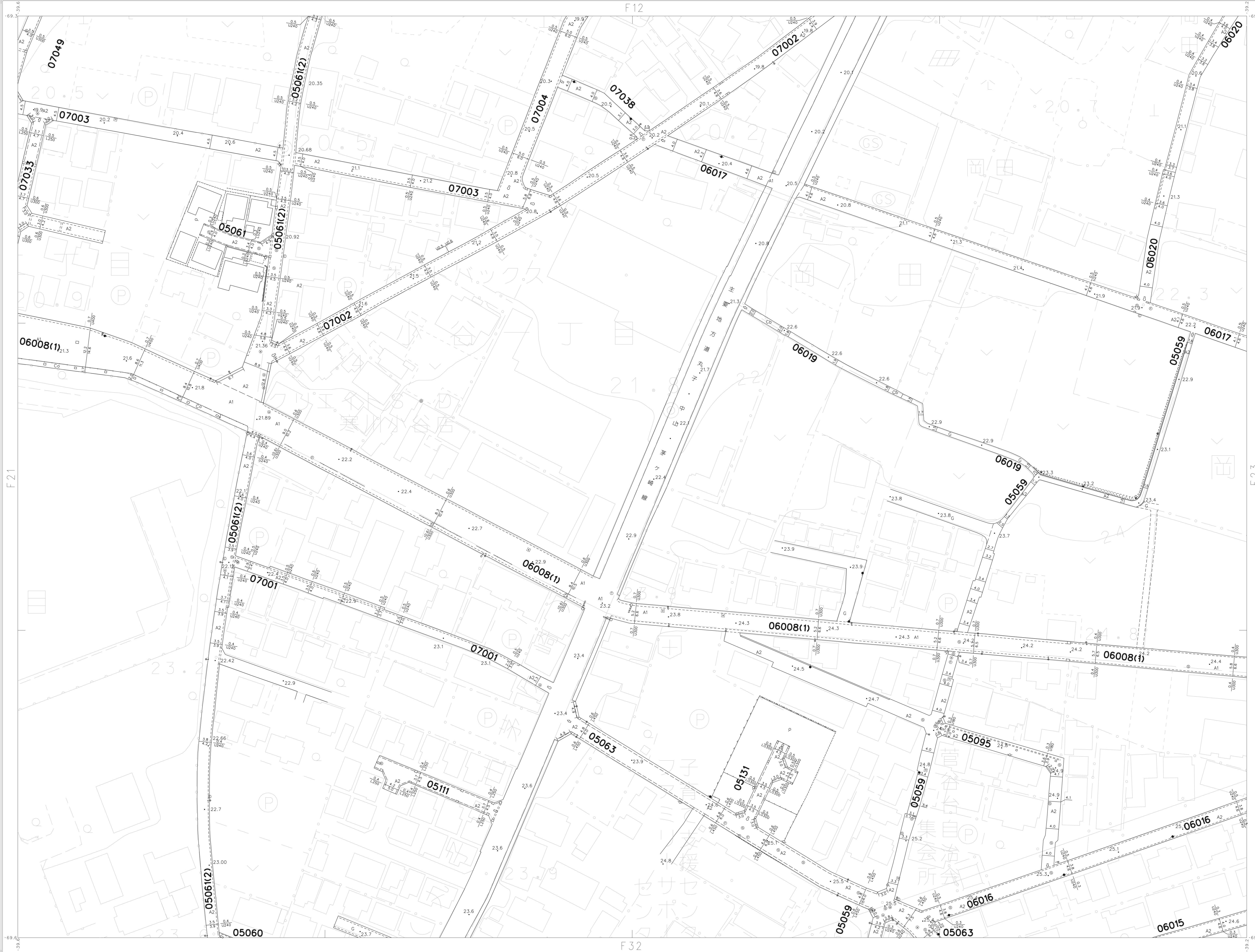
寒川町現況平面図

(道路台帳図)

調製 昭和56年1月
調製 昭和59年2月
平 平 昭 昭 昭
成 成 成 成 成
十 十 十 十 十
一 一 一 一 一
年 年 年 年 年
三 三 三 三 三
月 月 月 月 月
三 三 三 三 三
十 十 十 十 十
一 一 一 一 一
日 日 日 日 日

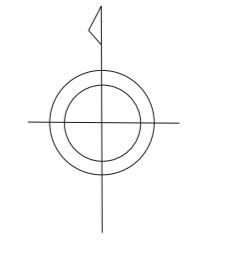
調製 昭和56年1月
調製 昭和59年2月
平 平 昭 昭 昭
成 成 成 成 成
十 十 十 十 十
一 一 一 一 一
年 年 年 年 年
三 三 三 三 三
月 月 月 月 月
三 三 三 三 三
十 十 十 十 十
一 一 一 一 一
日 日 日 日 日

調製 昭和56年1月
調製 昭和59年2月
平 平 昭 昭 昭
成 成 成 成 成
十 十 十 十 十
一 一 一 一 一
年 年 年 年 年
三 三 三 三 三
月 月 月 月 月
三 三 三 三 三
十 十 十 十 十
一 一 一 一 一
日 日 日 日 日



F22

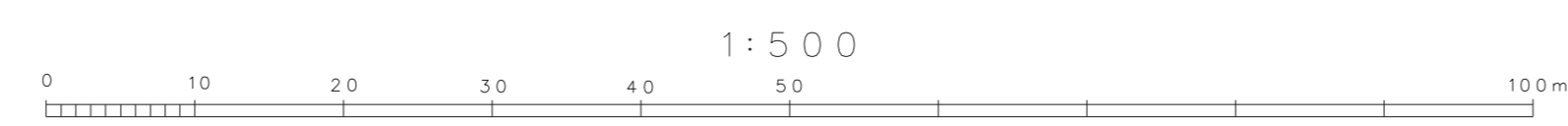
F11	F12	F13
F21	F23	F33
F31	F32	F33



F21

F23

縮尺 1:500
製図 昭和59年2月
オートグラフA7 ステレオプロッターA8
標準系 第9系
縮尺 1m



1:500

この図は、建設省国土庁長官の承認を得て、建設省の測量標本及び測量成果を使用して調製したものである。[保証書等 昭56建公第2号]

F22

寒
川
町