

1:500
E55

寒川町現況平面図

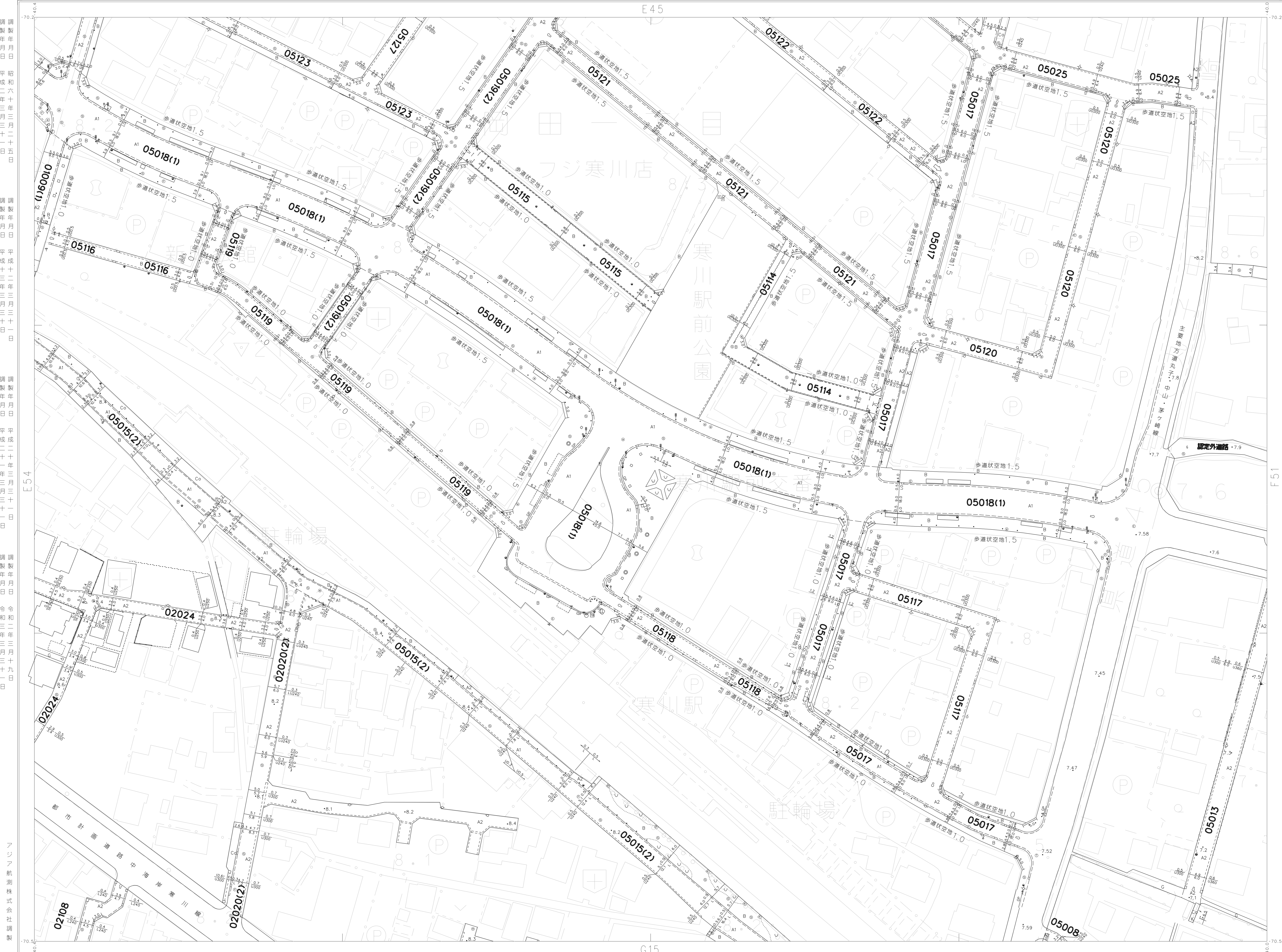
(道路台帳図)

調製年 平成 19 年 11 月 15 日
 調製月 11 月
 調製日 15 日
 調製者 株式会社 アシエ

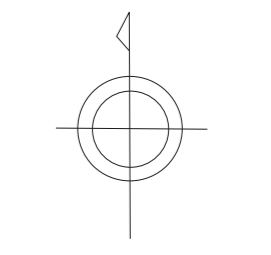
調製年 平成 19 年 11 月 15 日
 調製月 11 月
 調製日 15 日
 調製者 株式会社 アシエ

調製年 平成 19 年 11 月 15 日
 調製月 11 月
 調製日 15 日
 調製者 株式会社 アシエ

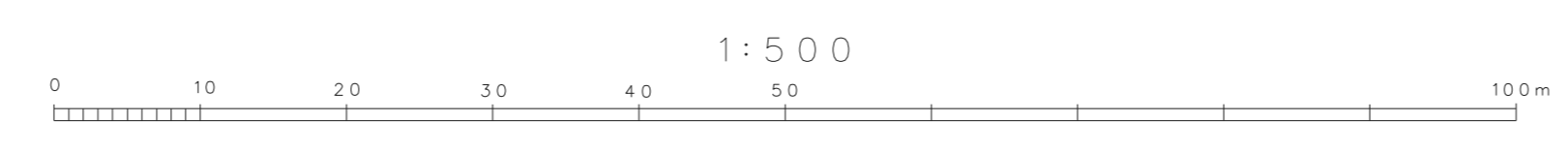
調製年 令和 3 年 3 月 31 日
 調製月 3 月
 調製日 31 日
 調製者 株式会社 アシエ



E44	E45	F41
E54	F51	
G14	G15	H11



縮尺 1:500
 基準 1m



この図は、建設省国土院の承認を得て、現況の測量データに基づき作成されたものである。誤差は、±0.2m以内とする。

E55