

1:500
E33

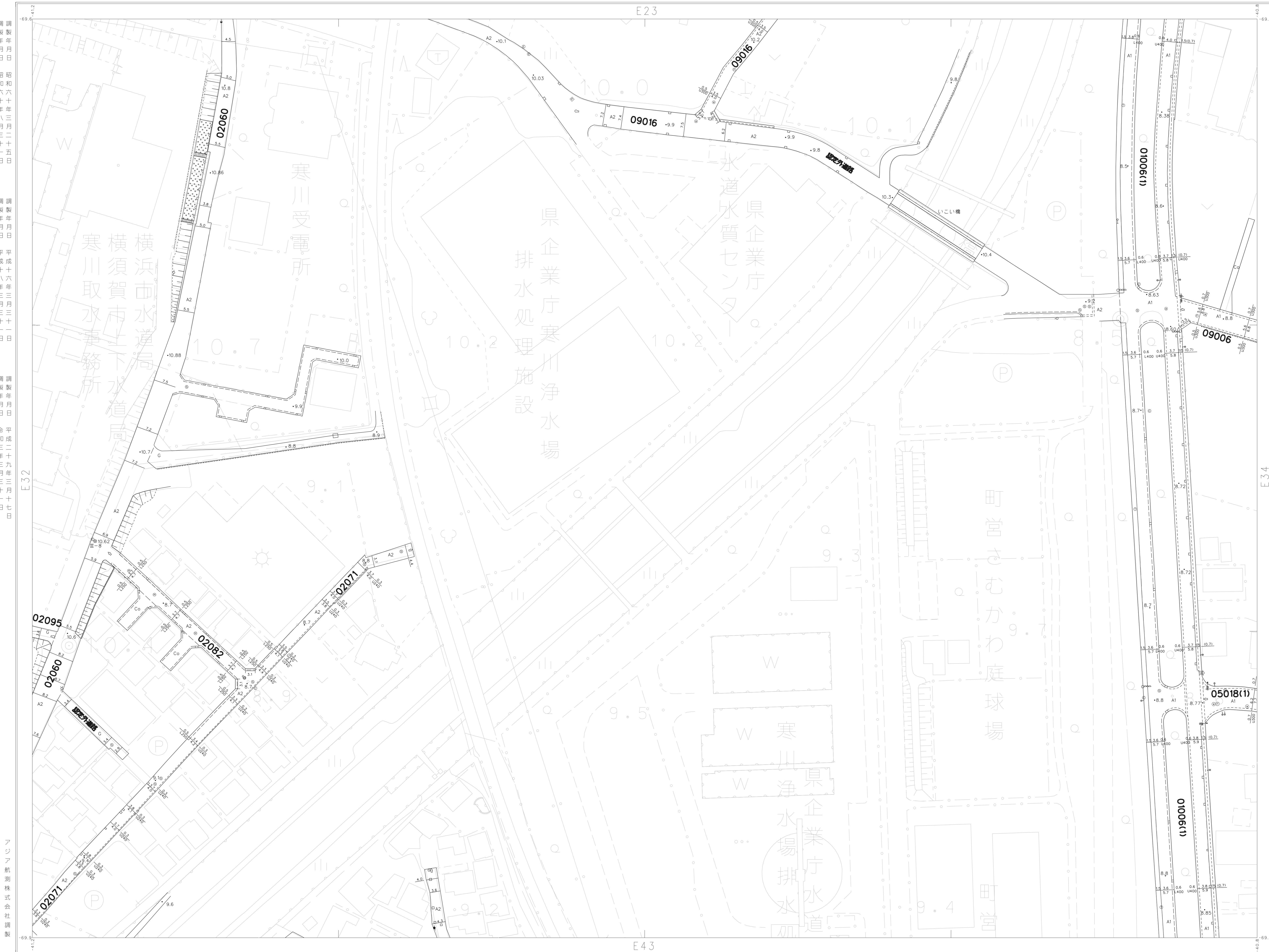
寒川町現況平面図

(道路台帳図)

調製年 昭和五十八年三月三十一日
調製月 三月
調製日 三十一日
調製者 国土院
調製所 国土院

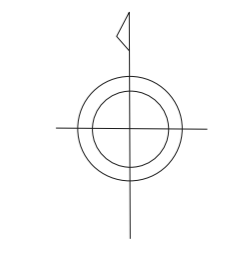
調製年 平成二十八年三月三十一日
調製月 三月
調製日 三十一日
調製者 国土院
調製所 国土院

調製年 令和三年三月三十一日
調製月 三月
調製日 三十一日
調製者 国土院
調製所 国土院

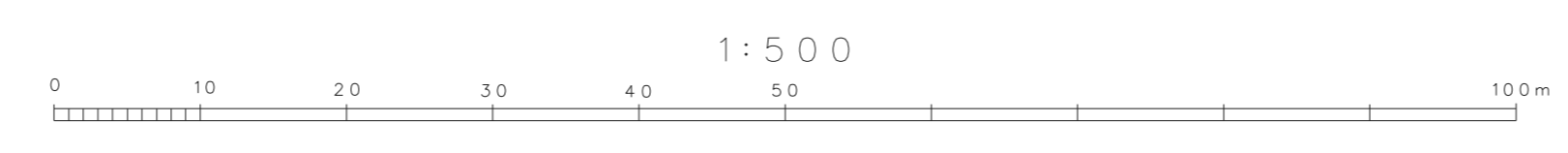


E33

E22	E23	E24
E32	E33	E34
E42	E43	E44



縮尺 縦横 56年1月
縮尺 縦横 57年3月
オートグラフA7 ステレオプロッターA8
縮尺系 第9系
縮尺係数 1m



この図は、建設省国土院院長の承認を得て、現況の測量標及び測量成果を使用して作成したものである。採図番号 昭56第04第2号

E33