

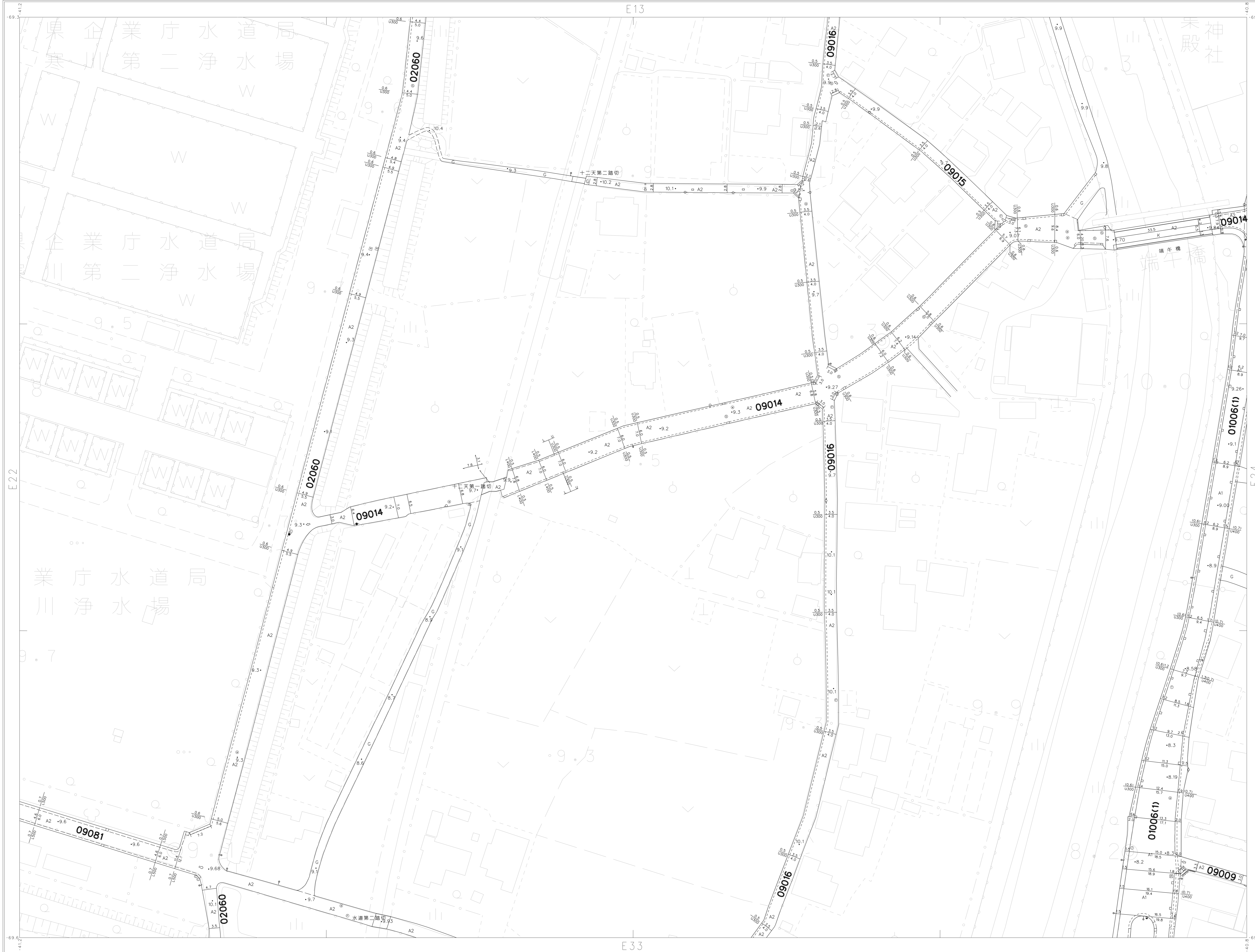
1:500
E23

寒川町現況平面図

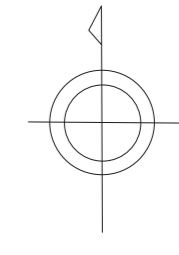
(道路台帳図)

調査年度 平成26年1月
 調査年度 平成26年2月
 調査年度 平成26年3月
 調査年度 平成26年4月
 調査年度 平成26年5月
 調査年度 平成26年6月
 調査年度 平成26年7月
 調査年度 平成26年8月
 調査年度 平成26年9月
 調査年度 平成26年10月
 調査年度 平成26年11月
 調査年度 平成26年12月

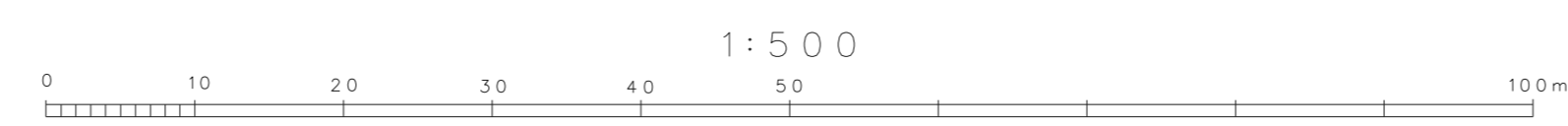
調査年度 平成27年1月
 調査年度 平成27年2月
 調査年度 平成27年3月
 調査年度 平成27年4月
 調査年度 平成27年5月
 調査年度 平成27年6月
 調査年度 平成27年7月
 調査年度 平成27年8月
 調査年度 平成27年9月
 調査年度 平成27年10月
 調査年度 平成27年11月
 調査年度 平成27年12月



E12	E13	E14
E22	E23	E24
E32	E33	E34



縮尺 56年1月
 縮尺 59年2月
 オートグラフA7 ステレオプロッターA8
 縮尺系 第9系
 縮尺倍率 1m



この図は、建設省国土院院長の承認を得て、建設省の測量標高及び測量成果を使用して作成したものである。(調査年度 平成26年1月)

E23