

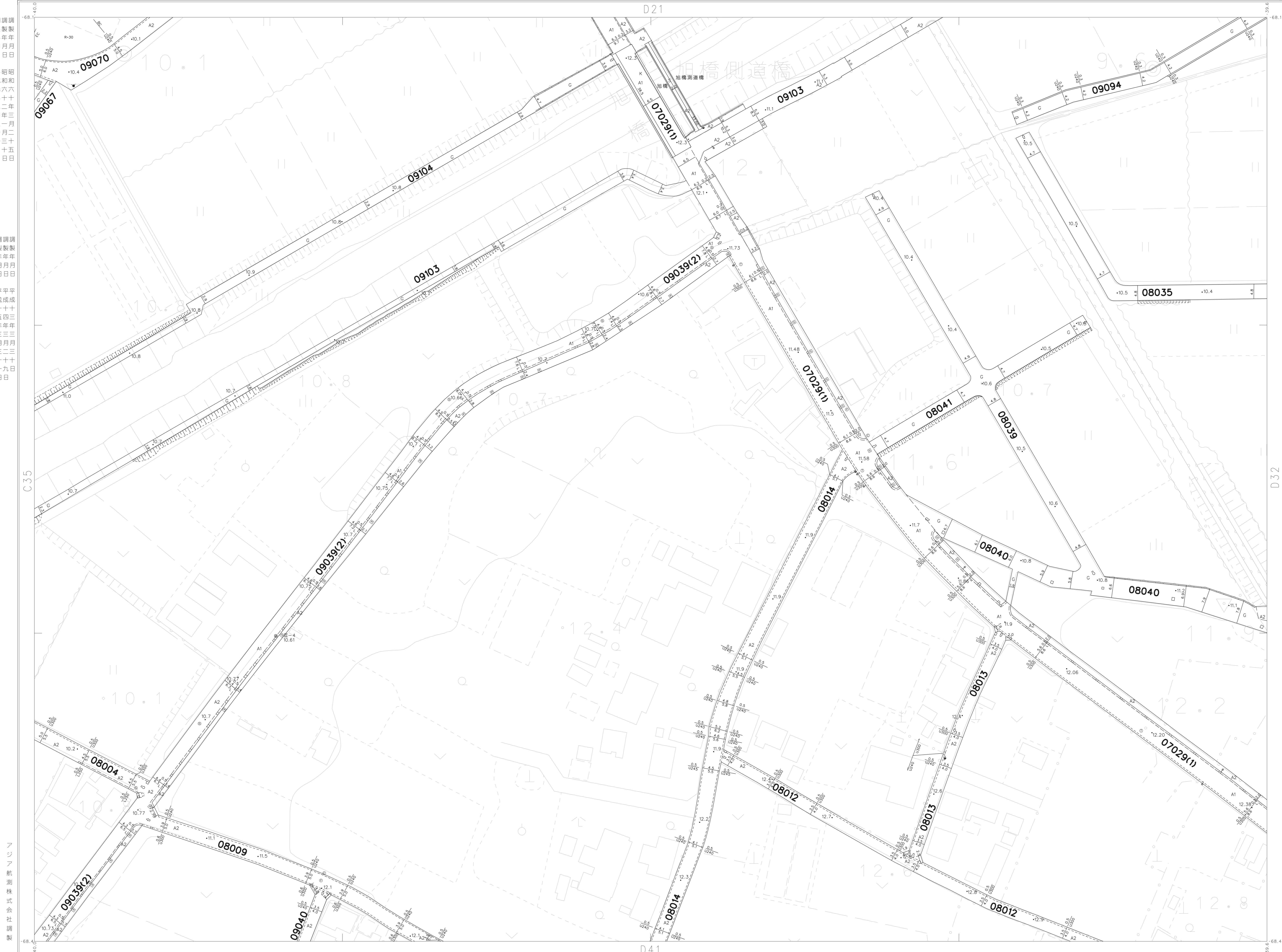
1:500  
D31

# 寒川町現況平面図

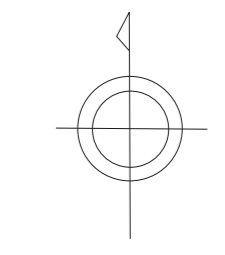
(道路台帳図)

調製 昭和56年1月  
製図 昭和59年2月  
平 成 一 年 一 月 一 日  
二 年 二 月 一 日  
三 年 三 月 一 日  
四 年 四 月 一 日  
五 年 五 月 一 日  
六 年 六 月 一 日  
七 年 七 月 一 日  
八 年 八 月 一 日  
九 年 九 月 一 日  
十 年 十 月 一 日  
十 一 年 十 一 月 一 日  
十 二 年 十 二 月 一 日  
十 三 年 十 三 月 一 日  
十 四 年 十 四 月 一 日  
十 五 年 十 五 月 一 日

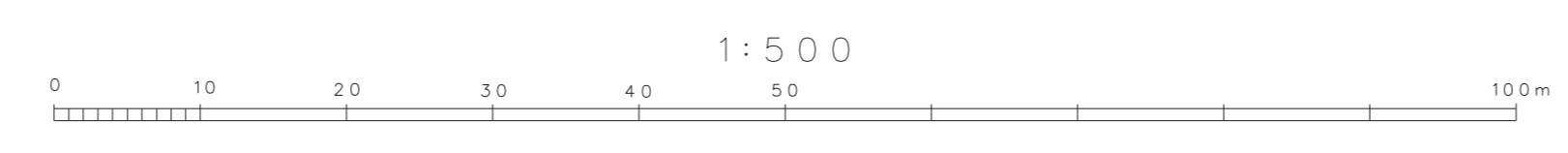
調製 昭和56年1月  
製図 昭和59年2月  
平 成 一 年 一 月 一 日  
二 年 二 月 一 日  
三 年 三 月 一 日  
四 年 四 月 一 日  
五 年 五 月 一 日  
六 年 六 月 一 日  
七 年 七 月 一 日  
八 年 八 月 一 日  
九 年 九 月 一 日  
十 年 十 月 一 日  
十 一 年 十 一 月 一 日  
十 二 年 十 二 月 一 日  
十 三 年 十 三 月 一 日  
十 四 年 十 四 月 一 日  
十 五 年 十 五 月 一 日



D21	D22
D32	D32
D41	D42



調製 昭和56年1月  
製図 昭和59年2月  
オートグラフA7 ステレオプロッターA8  
縮尺 1/500  
縮尺 1/500



この図は、建設省国土院院長の承認を得て、建設省の測量標及び測量成果を使用して調製したものである。承認番号 昭56開公第29号

D31