

1:500
C43

寒川町現況平面図

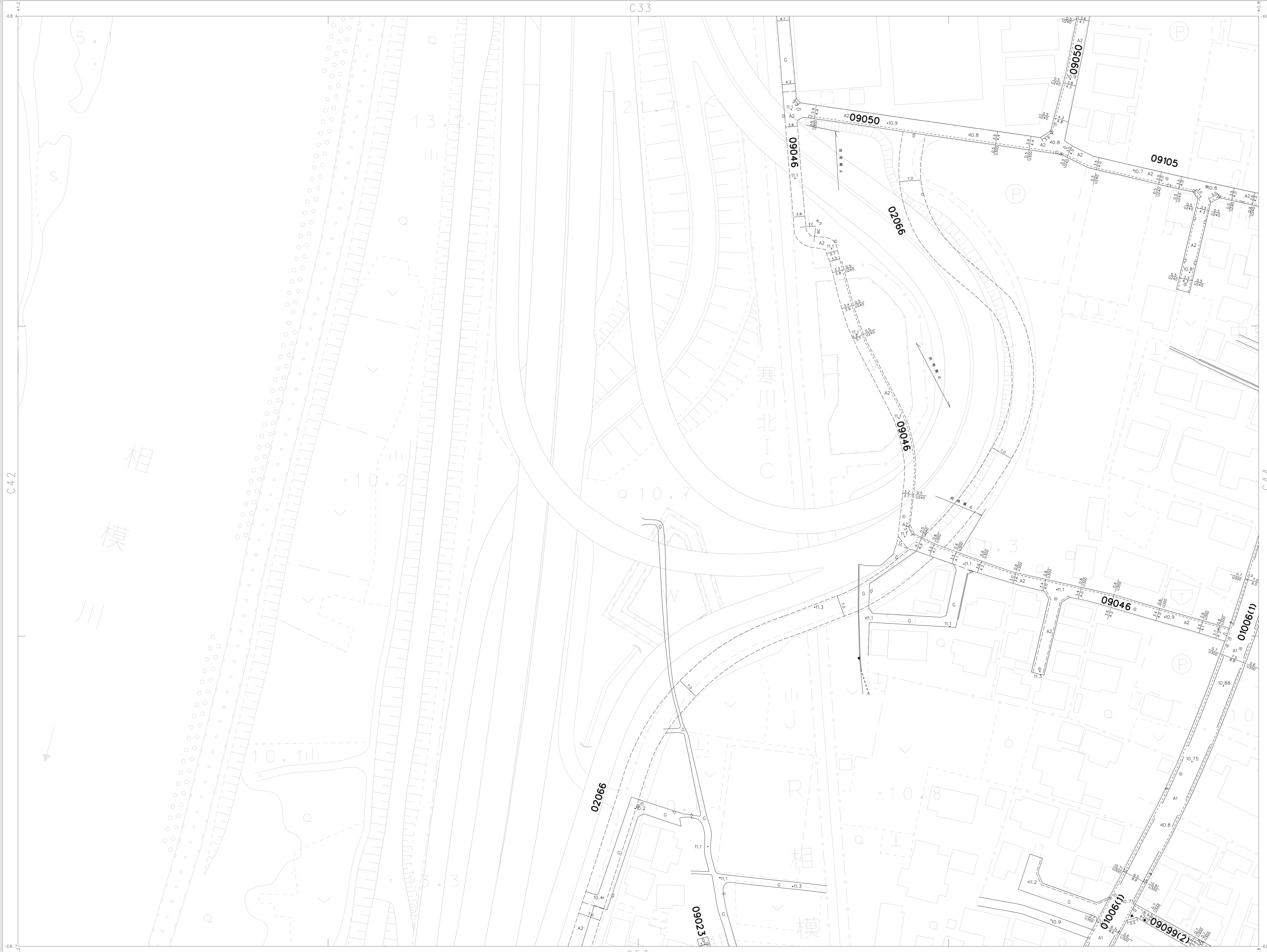
(道路台帳図)

調製
製
年
月
日

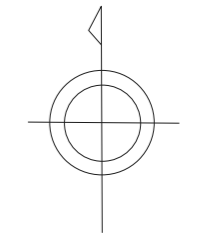
平成
二
十
九
年
三
月
三
十
一
日

調製
製
年
月
日

平成
二
十
五
年
三
月
三
十
一
日

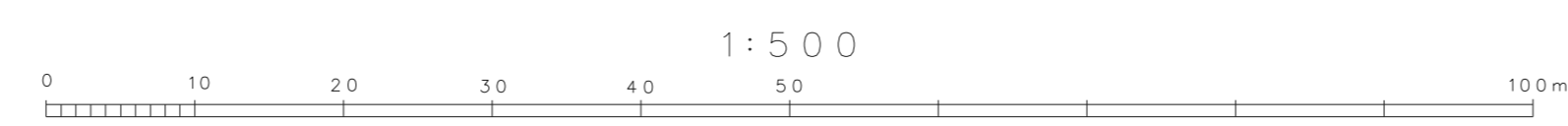


C32	C33	C34
C42	C43	C44
C52	C53	C54



ア
ジ
ア
航
空
機
械
有
限
公
司
調
製

調製 昭和56年1月
調製 昭和59年2月
オートグラフ7 ステレオプロッターA8
図例 第9系
縮尺 1/500



この図は、建設省国土庁長官の承認を得て、現況の測量標及び測量成果を使用して調製したものである。(調製番号 昭56-00029)

C43