

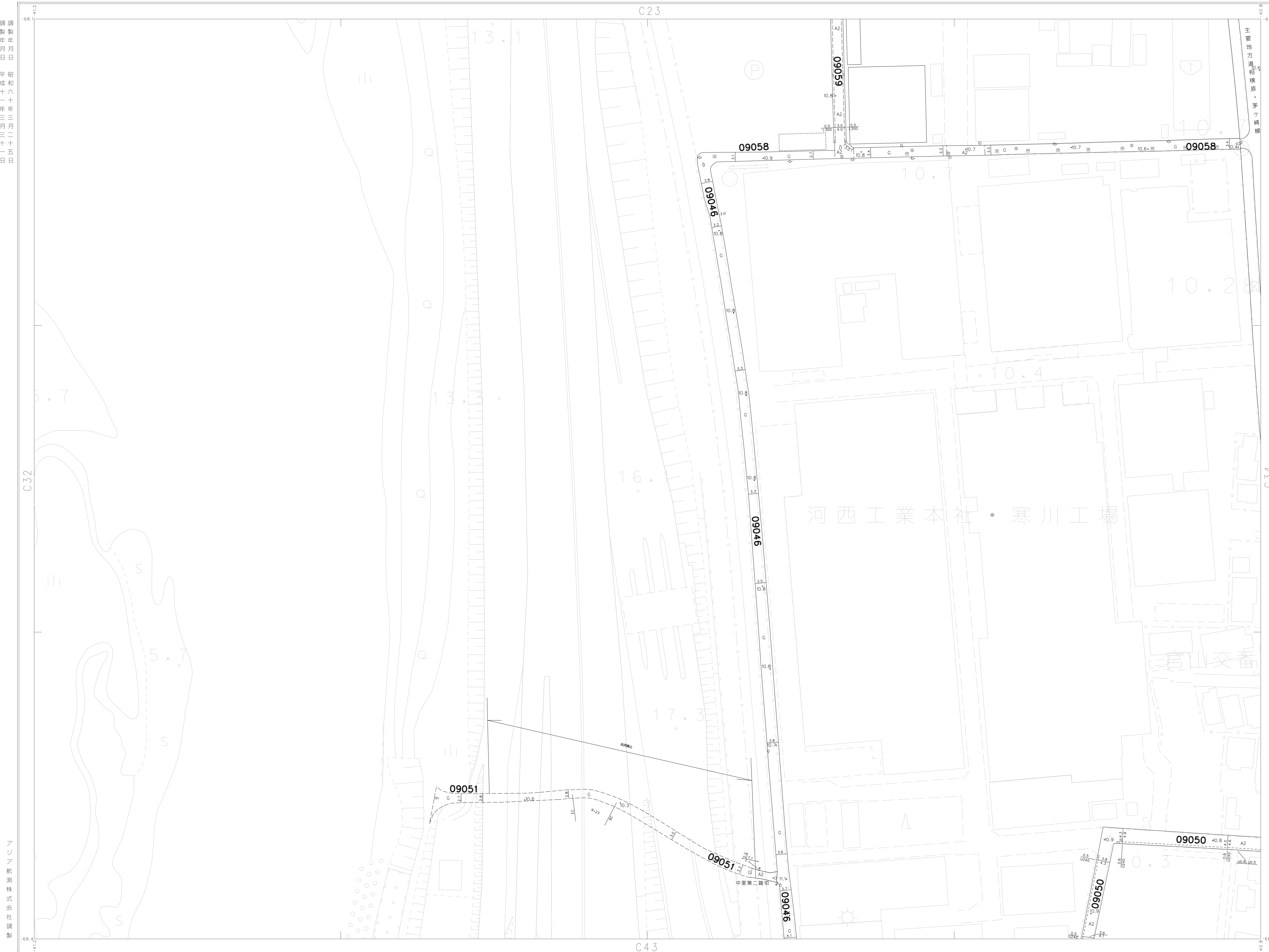
1:500
C33

寒川町現況平面図

(道路台帳図)

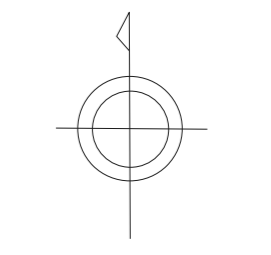
調査年 令和六年三月十一日
調査月 三月
調査日 十一日
製図年 令和六年三月二十五日
製図月 三月
製図日 二十五日

令和六年三月十一日
平成二十六年三月二十五日
平成二十五年三月三十一日
平成二十四年三月二十五日



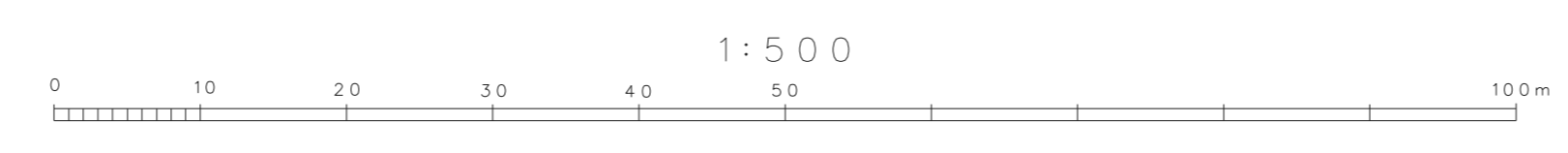
C33

C22	C23	C24
C32	C33	C34
C42	C43	C44



アシア航測株式会社調製

縮尺 1:500
製図 令和5年2月
オートグラフィック ステレオプロッターA8
原簿系 第9系
等高線間隔 1m



この図は、建設省国土院院長の承認を得て、同院所管の測量標及び測量成果を使用して調製したものである。(建設省 昭56開公第2号)

C33