

1:500
C25

寒川町現況平面図

(道路台帳図)

調査年度
昭和56年1月
昭和59年2月

調査年度
昭和56年1月
昭和59年2月

調査年度
昭和56年1月
昭和59年2月

調査年度
昭和56年1月
昭和59年2月

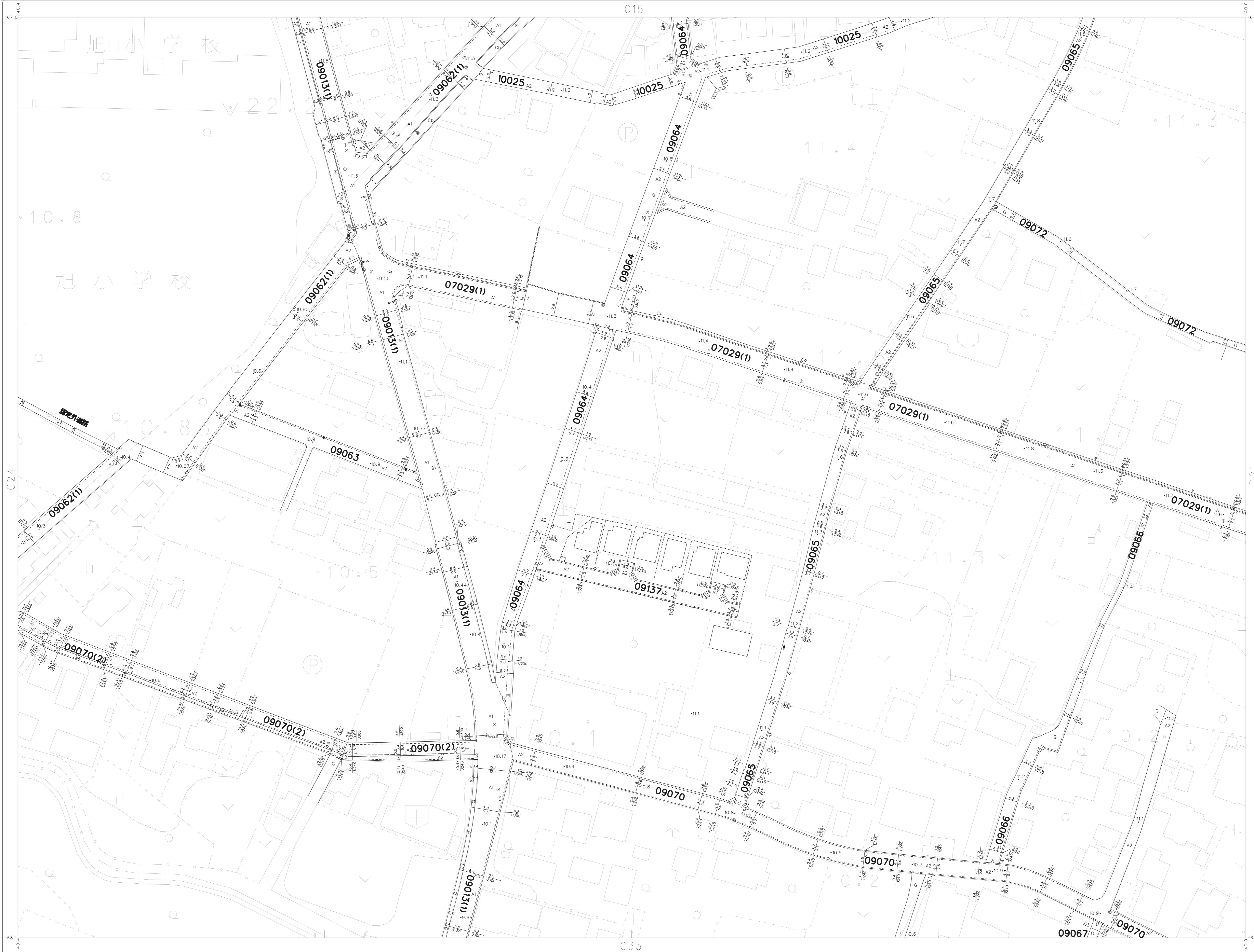
調査年度
昭和56年1月
昭和59年2月

調査年度
昭和56年1月
昭和59年2月

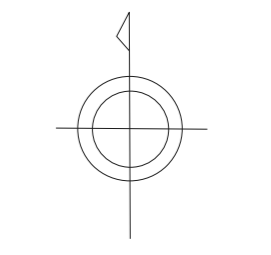
調査年度
昭和56年1月
昭和59年2月

調査年度
昭和56年1月
昭和59年2月

調査年度
昭和56年1月
昭和59年2月



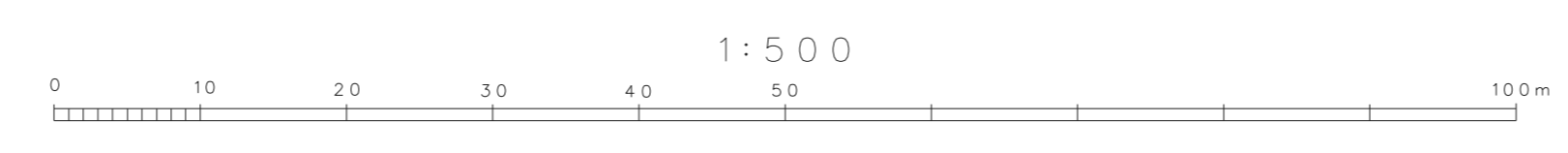
C14	C15	D11
C24	C35	D21
C34	C35	D31



縮尺 昭和56年1月
縮尺 昭和59年2月

オートグラフA7 ステレオプロッターA8

図例 第9号
縮尺 1m



この図は、建設省国土院院長の承認を得て、建設省の測量標及び測量成果を使用して作成したものである。(建設省 昭56開公第29号)

C25