

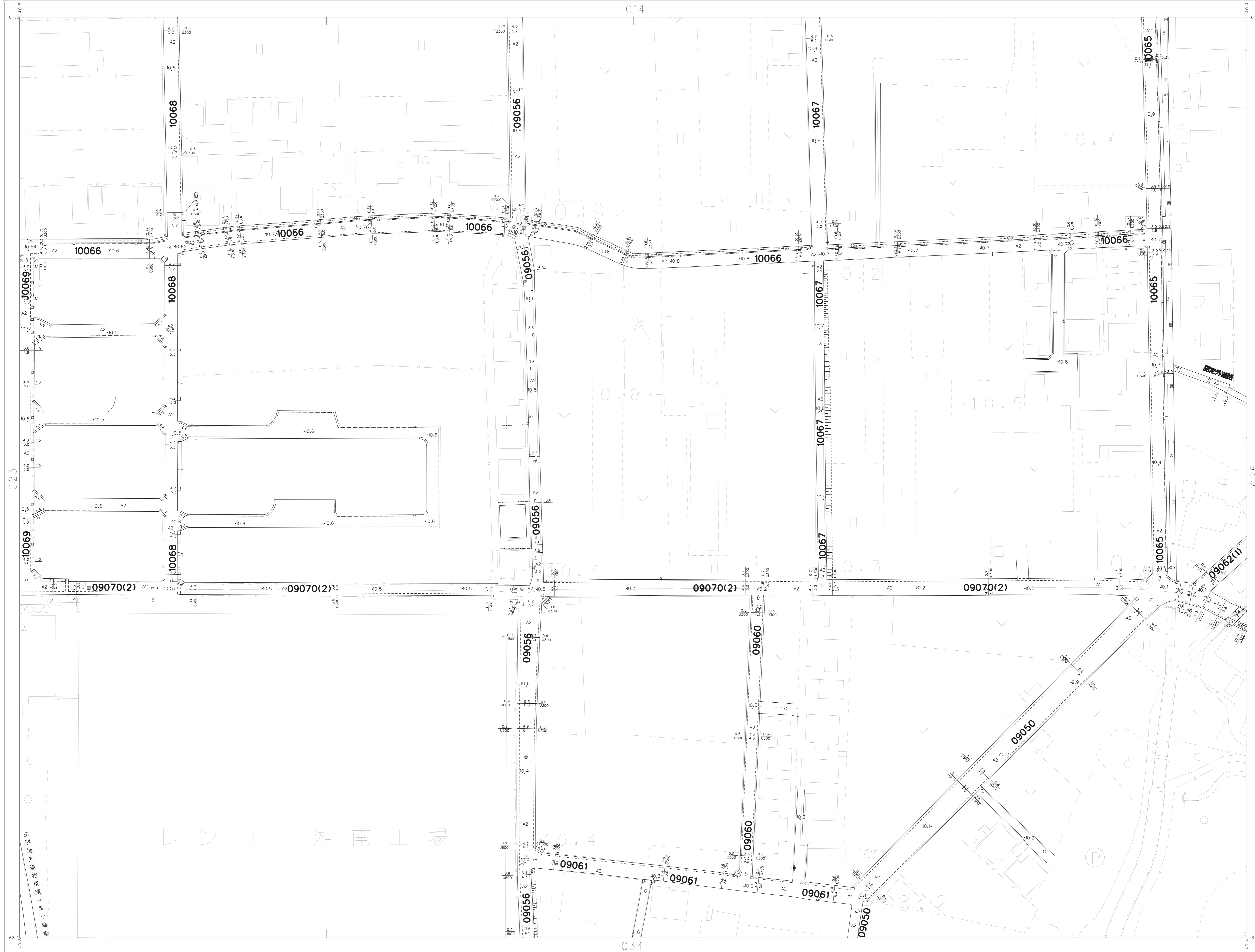
1:500  
C24

# 寒川町現況平面図

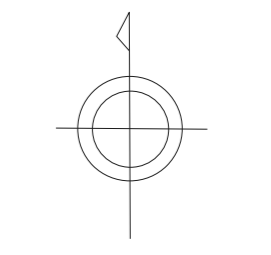
(道路台帳図)

調査年度 平成18年 11月 25日  
 調査年度 平成19年 3月 21日  
 調査年度 平成20年 3月 21日  
 調査年度 平成21年 3月 21日  
 調査年度 平成22年 3月 21日  
 調査年度 平成23年 3月 21日  
 調査年度 平成24年 3月 21日  
 調査年度 平成25年 3月 21日  
 調査年度 平成26年 3月 21日  
 調査年度 平成27年 3月 21日  
 調査年度 平成28年 3月 21日  
 調査年度 平成29年 3月 21日  
 調査年度 平成30年 3月 21日  
 調査年度 平成31年 3月 21日

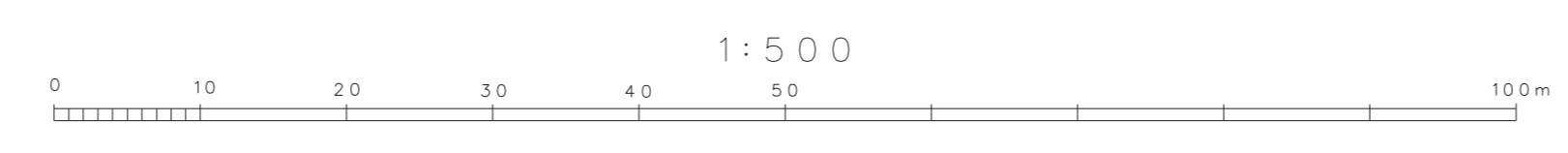
調査年度 平成18年 11月 25日  
 調査年度 平成19年 3月 21日  
 調査年度 平成20年 3月 21日  
 調査年度 平成21年 3月 21日  
 調査年度 平成22年 3月 21日  
 調査年度 平成23年 3月 21日  
 調査年度 平成24年 3月 21日  
 調査年度 平成25年 3月 21日  
 調査年度 平成26年 3月 21日  
 調査年度 平成27年 3月 21日  
 調査年度 平成28年 3月 21日  
 調査年度 平成29年 3月 21日  
 調査年度 平成30年 3月 21日  
 調査年度 平成31年 3月 21日



C13	C14	C15
C23	C24	C25
C33	C34	C35



縮尺 1:500  
 縮尺 1:500  
 オートグラフィ  
 ステレオプロッターA8  
 縮尺 1:500  
 縮尺 1:500



この図は、建設省国土院院長の承認を得て、建設省の測量標及び測量成果を使用して作成したものである。承認番号 昭56第10第2号

C24