

1:500
C15

寒川町現況平面図

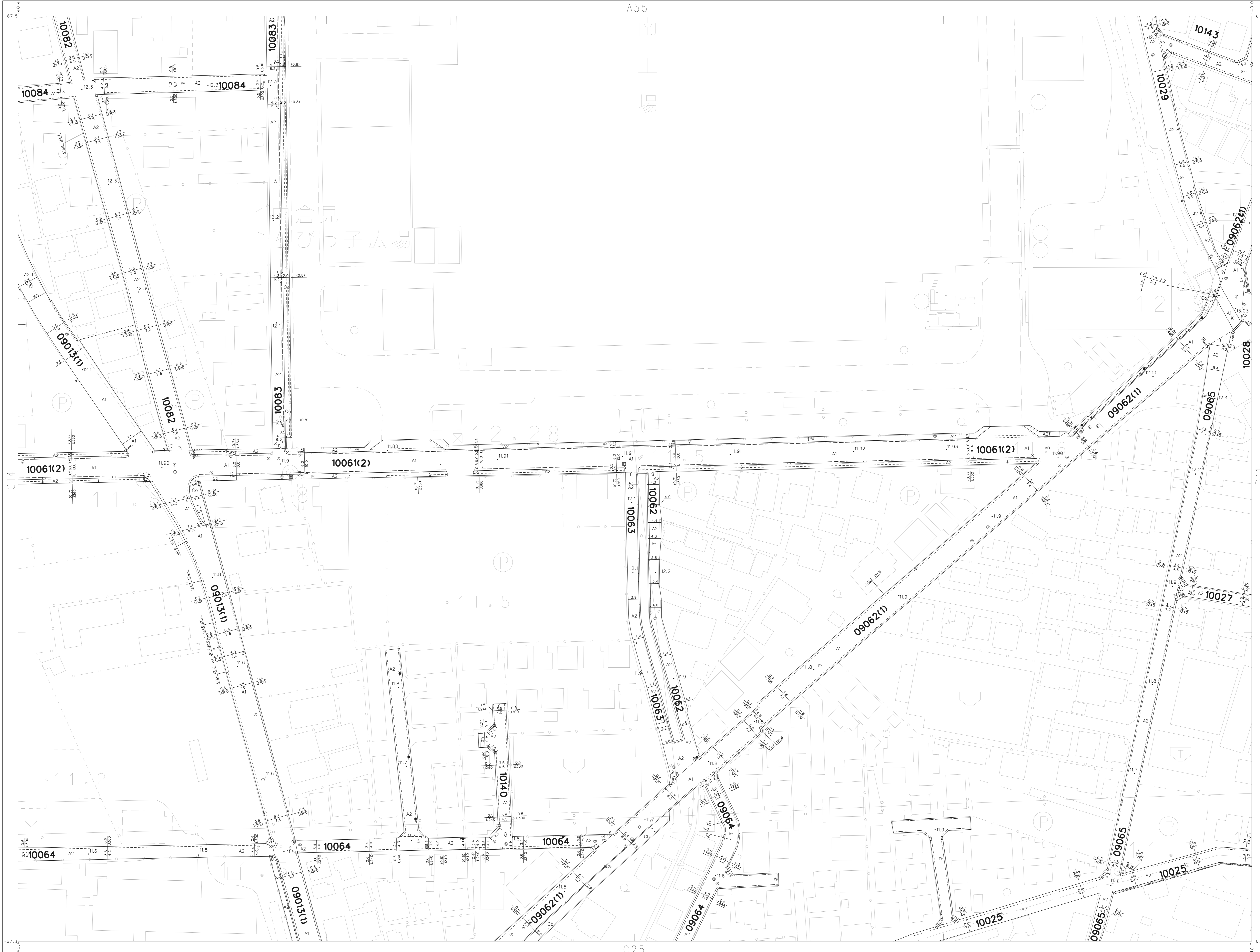
(道路台帳図)

調製 昭和56年1月
 製図 昭和59年2月
 平平平平昭昭昭
 成成成成和和和
 七六五四三六六六
 年年年年十十十
 三三三三三三三三
 月月月月年八三
 三三三三三三三三
 十十十月月三二
 一一日日 十一
 日 九日 日

調製 昭和56年1月
 製図 昭和59年2月
 平平平平昭昭昭
 成成成成和和和
 七六五四三六六六
 年年年年十十十
 三三三三三三三三
 月月月月年八三
 三三三三三三三三
 十十十月月三二
 一一日日 十一
 日 九日 日

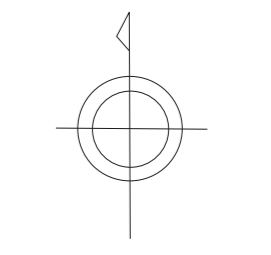
調製 昭和56年1月
 製図 昭和59年2月
 平平平平昭昭昭
 成成成成和和和
 七六五四三六六六
 年年年年十十十
 三三三三三三三三
 月月月月年八三
 三三三三三三三三
 十十十月月三二
 一一日日 十一
 日 九日 日

調製 昭和56年1月
 製図 昭和59年2月
 平平平平昭昭昭
 成成成成和和和
 七六五四三六六六
 年年年年十十十
 三三三三三三三三
 月月月月年八三
 三三三三三三三三
 十十十月月三二
 一一日日 十一
 日 九日 日

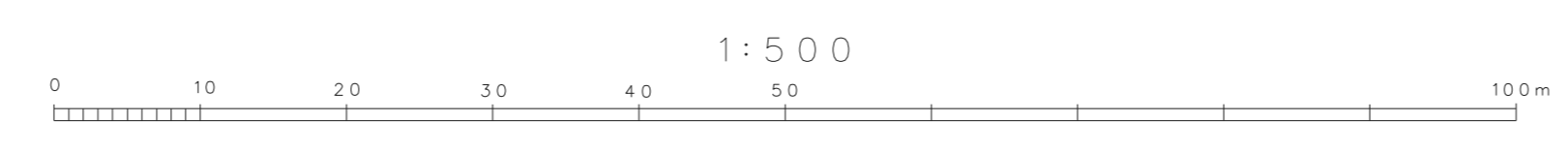


C15

A54	A55	B51
C14	C25	D11
C24	C25	D21



調製 昭和56年1月
 製図 昭和59年2月
 オートグラフA7 ステレオプロッターA8
 縮尺 1/500
 縮尺 1/500



この図は、建設省国土院院長の承認を得て、現況の測量標高及び
 測量成果を使用して調製したものである。承認番号 昭56-100-29(計)

C15