

1:500
B32

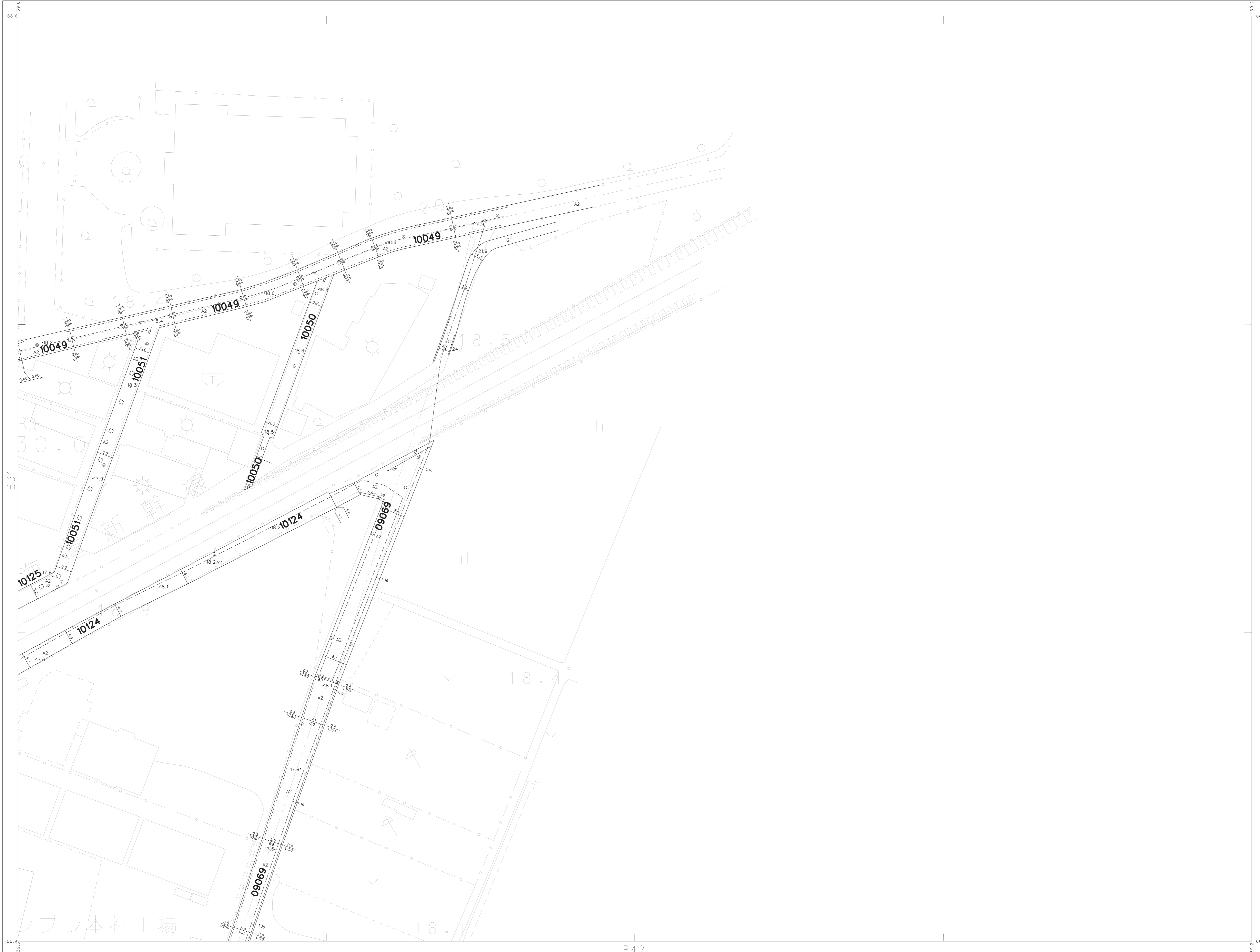
寒川町現況平面図

(道路台帳図)

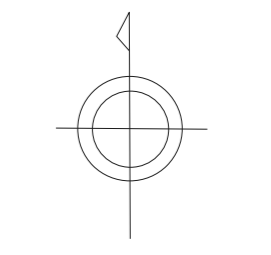
調査年度
平成28年
3月21日
19日

調査月日
平成28年
3月21日
19日

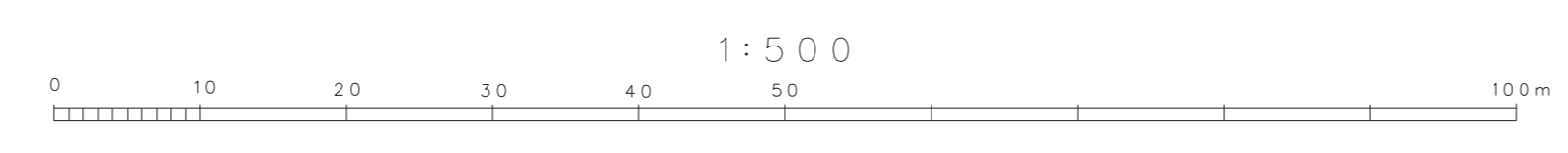
調査場所
寒川町



B32	
B31	B32
B41	B42



縮尺 縮尺 56年1月
 縮尺 縮尺 60年3月
 オートグラフA7 ステレオプロッターA8
 縮尺系 第9系
 縮尺係数 1m



1:500

この図は、建設省国土院院長の承認を得て、建設省の測量標及び測量成果を使用して作成したものである。[保証書等 第56号(第2号)]

寒川町

B32