

1:500
B31

寒川町現況平面図

(道路台帳図)

調製 調製 調製 調製 調製
 年 年 年 年 年
 月 月 月 月 月
 日 日 日 日 日

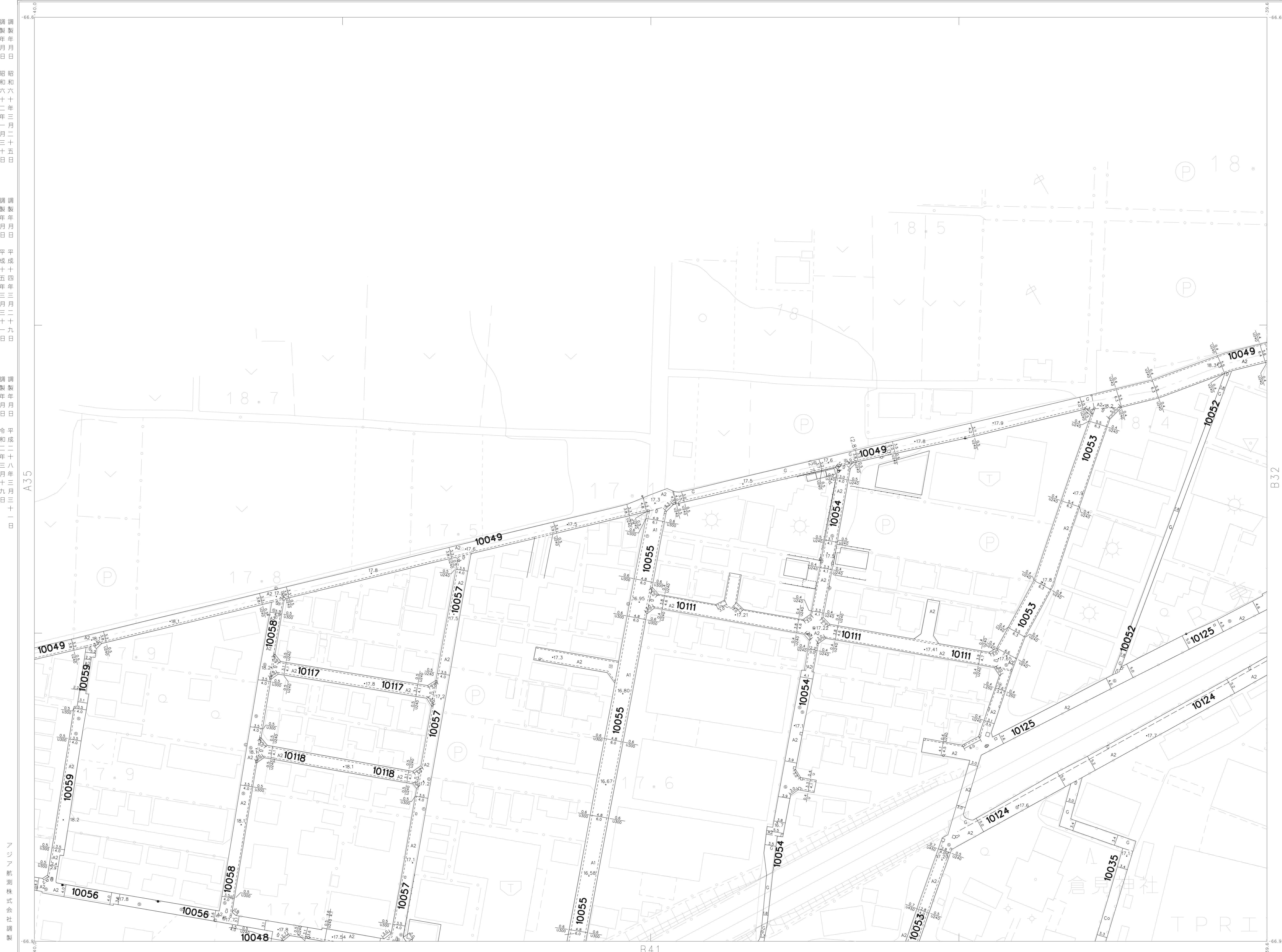
平成 平成 平成 平成 昭
 成 成 成 成 和
 十 十 十 十 十
 二 二 二 二 二
 年 年 年 年 年
 三 三 三 三 三
 月 月 月 月 月
 三 三 三 三 三
 十 十 十 十 十
 一 一 一 一 一
 日 日 日 日 日

調製 調製 調製 調製 調製
 年 年 年 年 年
 月 月 月 月 月
 日 日 日 日 日

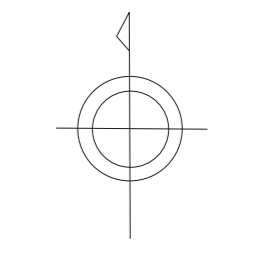
平成 平成 平成 平成 平
 成 成 成 成 成
 二 二 二 二 二
 十 十 十 十 十
 七 七 七 七 七
 年 年 年 年 年
 三 三 三 三 三
 月 月 月 月 月
 三 三 三 三 三
 十 十 十 十 十
 一 一 一 一 一
 日 日 日 日 日

調製 調製 調製 調製 調製
 年 年 年 年 年
 月 月 月 月 月
 日 日 日 日 日

令 令 令 令 令
 和 和 和 和 和
 五 五 五 五 五
 年 年 年 年 年
 三 三 三 三 三
 月 月 月 月 月
 三 三 三 三 三
 十 十 十 十 十
 一 一 一 一 一
 日 日 日 日 日



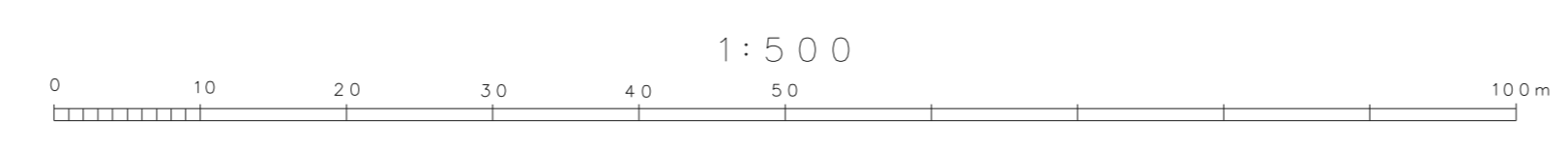
B31	
A35	B32
A45	B42



調製 昭和 56 年 1 月
 調製 昭和 60 年 3 月

オートグラフ A7 ステレオプロッター A8

図 標 系 第 9 系
 縮 小 倍 率 1 m



この図は、建設省国土庁長官の承認を得て、建設省の測量標高及び測量成果を使用して作成したものである。(建設省 昭 56 年 公 第 29 号)

B31