

1:500
A54

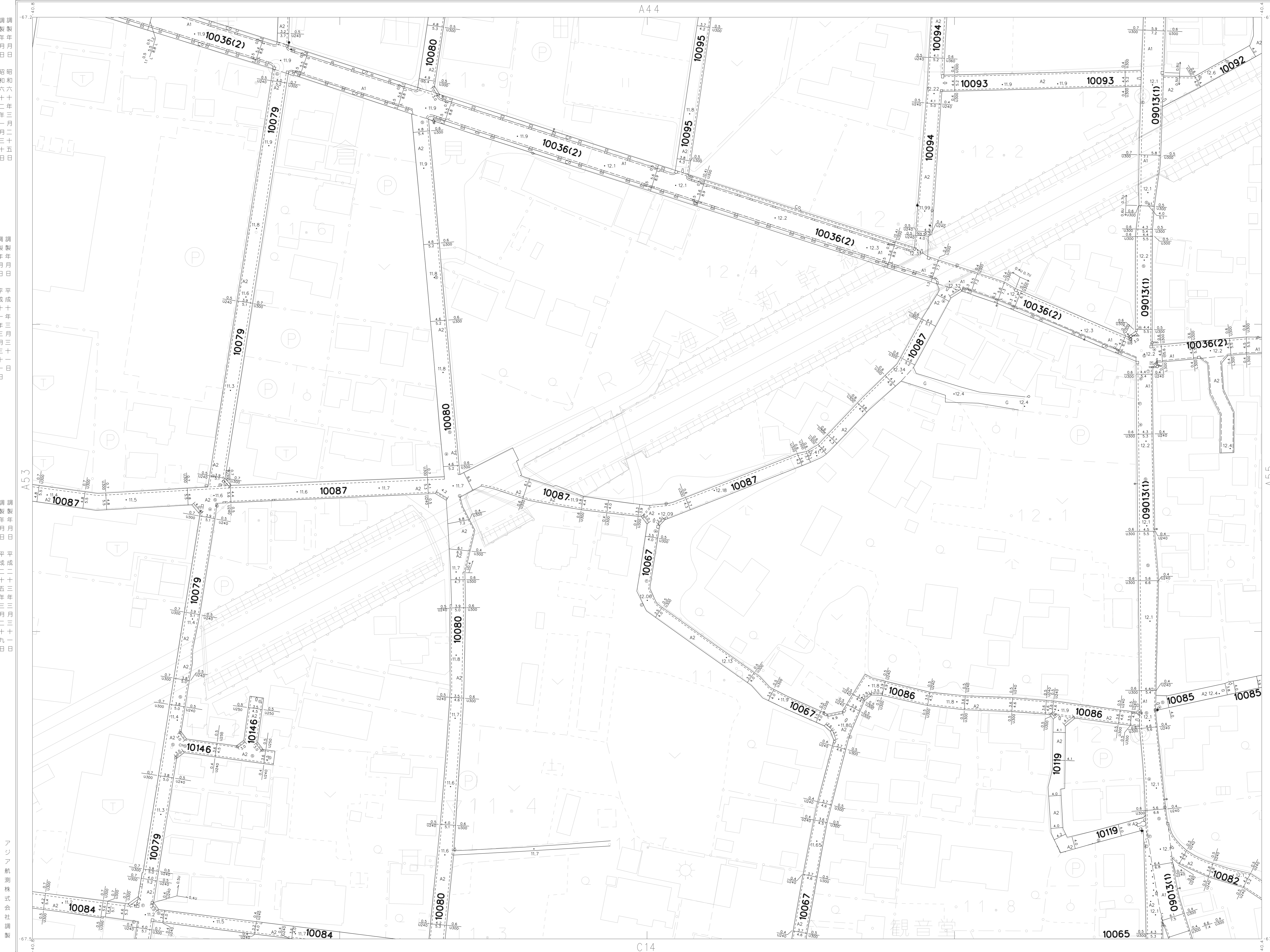
寒川町現況平面図

(道路台帳図)

調製年 平成 26 年 1 月 1 日
 調製年 平成 26 年 2 月 1 日
 調製年 平成 26 年 3 月 1 日
 調製年 平成 26 年 4 月 1 日
 調製年 平成 26 年 5 月 1 日
 調製年 平成 26 年 6 月 1 日
 調製年 平成 26 年 7 月 1 日
 調製年 平成 26 年 8 月 1 日
 調製年 平成 26 年 9 月 1 日
 調製年 平成 26 年 10 月 1 日
 調製年 平成 26 年 11 月 1 日
 調製年 平成 26 年 12 月 1 日

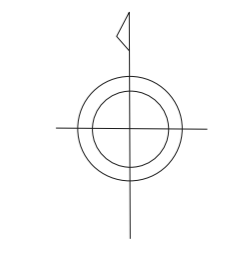
調製年 平成 27 年 1 月 1 日
 調製年 平成 27 年 2 月 1 日
 調製年 平成 27 年 3 月 1 日
 調製年 平成 27 年 4 月 1 日
 調製年 平成 27 年 5 月 1 日
 調製年 平成 27 年 6 月 1 日
 調製年 平成 27 年 7 月 1 日
 調製年 平成 27 年 8 月 1 日
 調製年 平成 27 年 9 月 1 日
 調製年 平成 27 年 10 月 1 日
 調製年 平成 27 年 11 月 1 日
 調製年 平成 27 年 12 月 1 日

調製年 平成 28 年 1 月 1 日
 調製年 平成 28 年 2 月 1 日
 調製年 平成 28 年 3 月 1 日
 調製年 平成 28 年 4 月 1 日
 調製年 平成 28 年 5 月 1 日
 調製年 平成 28 年 6 月 1 日
 調製年 平成 28 年 7 月 1 日
 調製年 平成 28 年 8 月 1 日
 調製年 平成 28 年 9 月 1 日
 調製年 平成 28 年 10 月 1 日
 調製年 平成 28 年 11 月 1 日
 調製年 平成 28 年 12 月 1 日



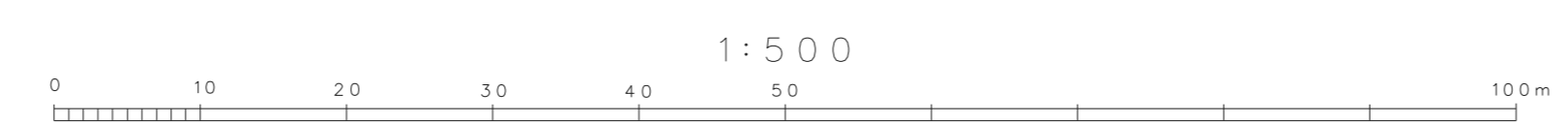
A54

A4.3	A4.4	A4.5
A5.3	A5.4	A5.5
C13	C14	C15



アリア

調製年 平成 56 年 1 月
 調製年 平成 60 年 3 月
 オートグラフA7 ステレオプロッターA8
 縮尺 1/500
 縮尺 1/1000



この図は、建設省国土院院長の承認を得て、現況の測量標及び測量成果を使用して調製したものである。採図番号：昭56第02号

A54