

1:500  
A53

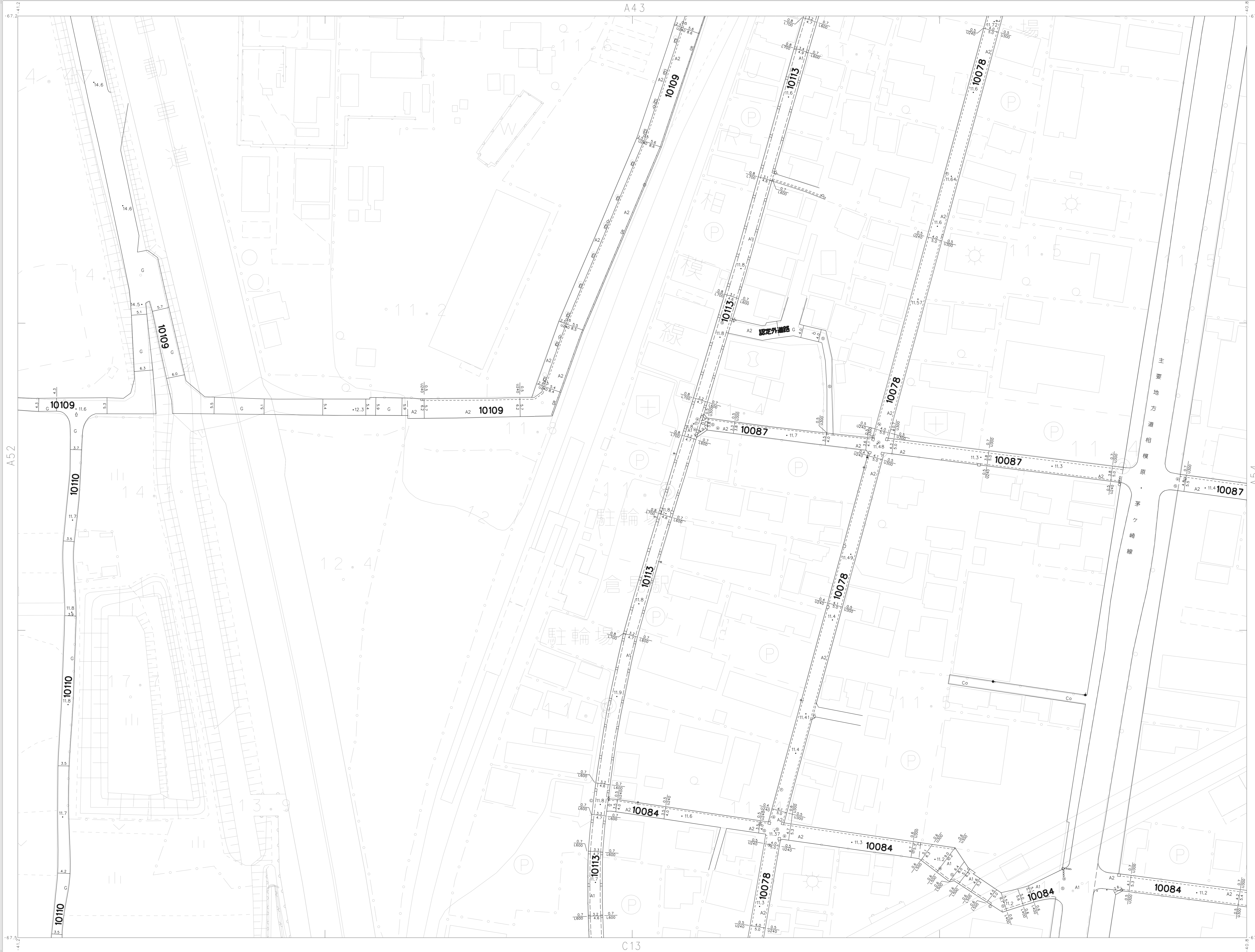
# 寒川町現況平面図

(道路台帳図)

調製調製調製調製  
製製製製製製  
年年年年年年  
月月月月月月  
日日日日日日

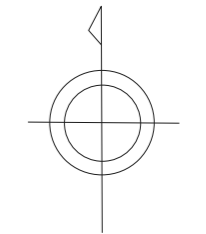
調製調製調製調製  
製製製製製製  
年年年年年年  
月月月月月月  
日日日日日日

平平平平平平  
成成成成成成  
二二二二二二  
十十十十十十  
八八八八八八  
年年年年年年  
二二二二二二  
月月月月月月  
三三三三三三  
十十十十十十  
一一一一一一  
日日日日日日

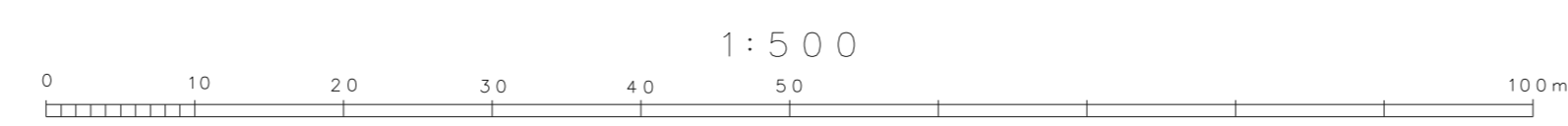


A53

A42	A43	A44
A52	A53	A54
C12	C13	C14



縮尺 縮尺 56年1月  
調製 縮尺 60年3月  
オートグラフA7 ステレオプロッターA8  
図例 第9号  
縮尺 1m



この図は、建設省国土庁長官の承認を得て、現況の測量標及び測量成果を使用して調製したものである。(調製番号 昭56寒公第29号)

A53

寒川町