


1:500  
A52

# 寒川町現況平面図

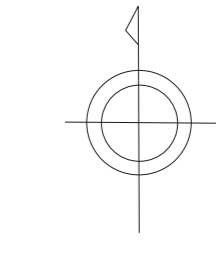
(道路台帳図)

縮尺  
製年月日  
平成十五年三月二十五日



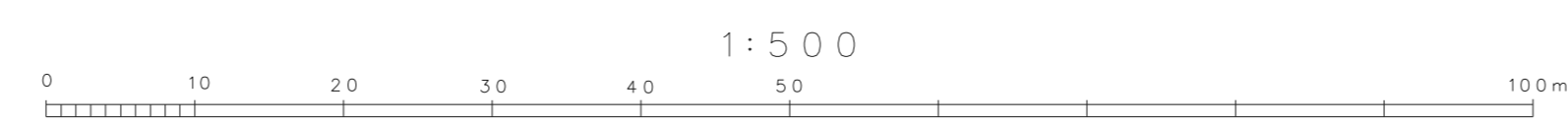
A52

A42	A43
A53	
C12	C13



アシナ航測株式会社謹製

縮尺 昭和56年1月  
 製図 昭和60年3月  
 オートグラフA7 ステレオプロッターA8  
 投影系 第9系  
 等高線間隔 1m



この図は、建設省国土庁建設院の承認を得て、建設院の測量標及び測量成果を使用して作成したものである。(建設省 昭56開公第29号)

A52