

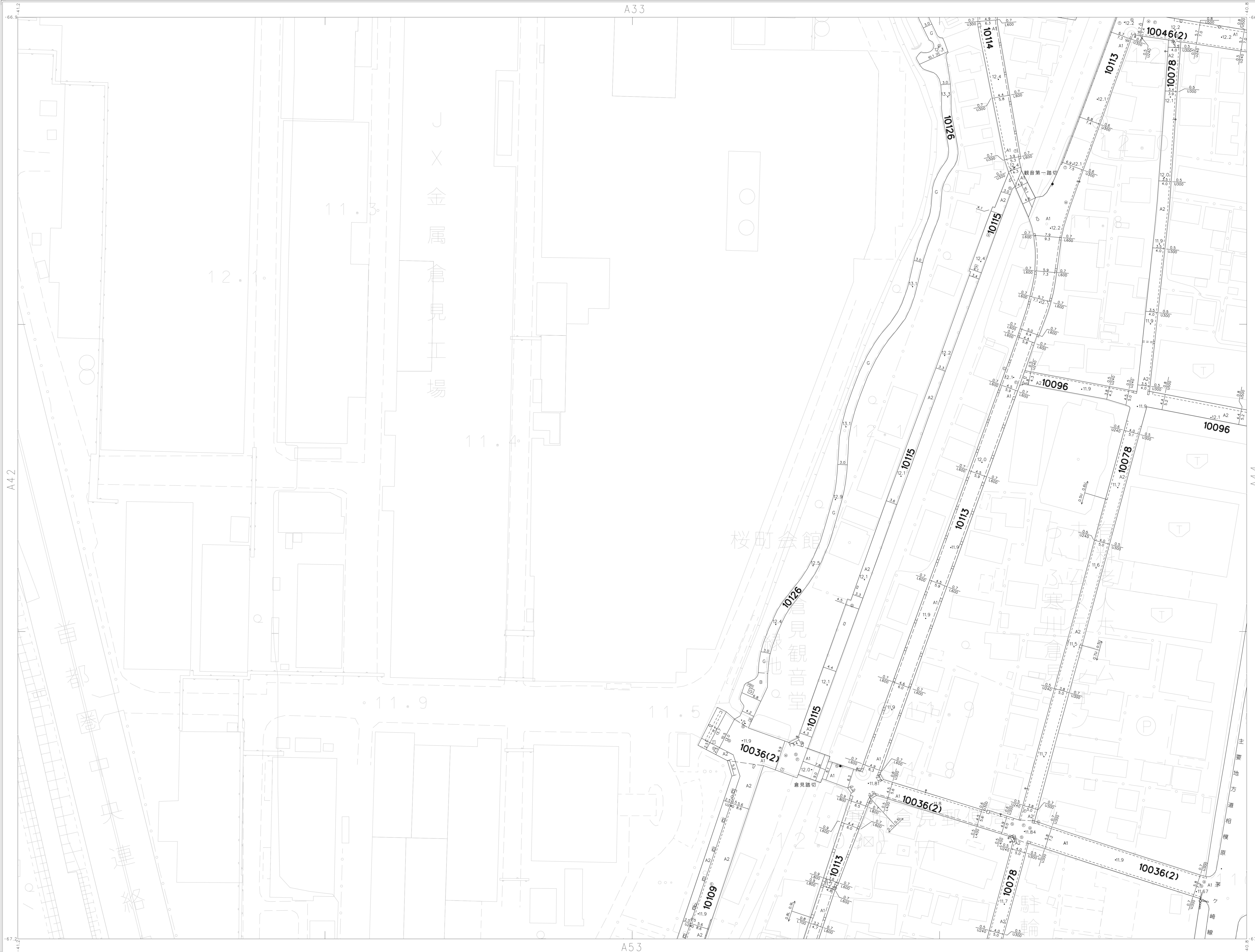
1:500
A4 3

寒川町現況平面図

(道路台帳図)

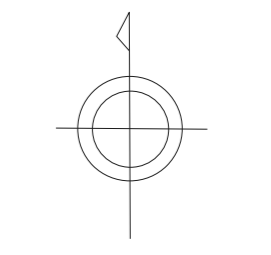
調製 昭和 56 年 1 月
製図 昭和 60 年 3 月

調製 昭和 56 年 1 月
製図 昭和 60 年 3 月

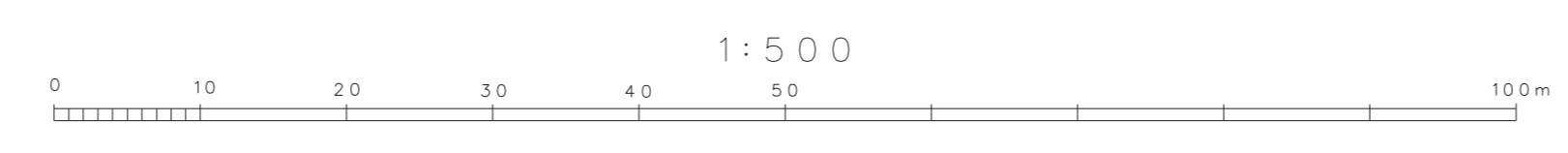


A4 3

A32	A33	A34
A42	A43	A44
A52	A53	A54



調製 昭和 56 年 1 月
製図 昭和 60 年 3 月
オートグラフA7 ステレオプロッターA8
図 標 系 第 9 系
縮 小 倍 率 1 m



この図は、建設省国土庁長官の承認を得て、現況の測量標高及び測量成果を使用して調製したものである。(調製番号 昭 56 寒川第 27 号)

A4 3