

1:500  
A35

# 寒川町現況平面図

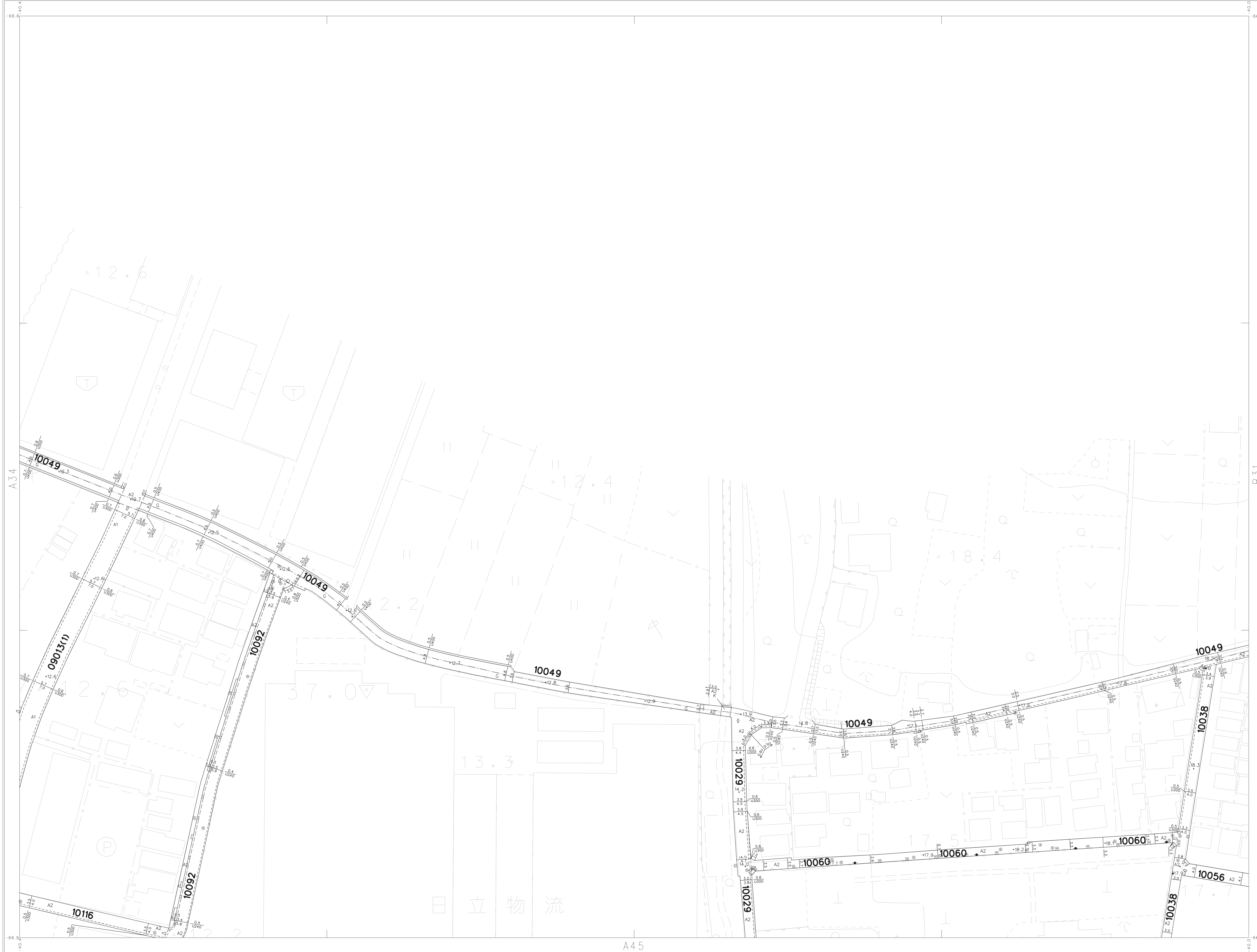
(道路台帳図)

調製 調製 調製 調製  
 製 製 製 製 製 製  
 年 年 年 年 年 年  
 月 月 月 月 月 月  
 日 日 日 日 日 日

平成 平成 平成 平成 平成 平成  
 二 二 二 二 二 二  
 十 十 十 十 十 十  
 五 五 五 五 五 五  
 年 年 年 年 年 年  
 三 三 三 三 三 三  
 月 月 月 月 月 月  
 三 三 三 三 三 三  
 十 十 十 十 十 十  
 一 一 一 一 一 一  
 日 日 日 日 日 日

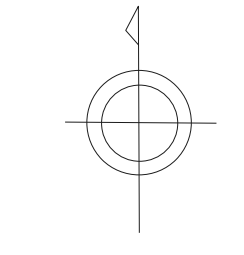
調製 調製 調製 調製  
 製 製 製 製 製 製  
 年 年 年 年 年 年  
 月 月 月 月 月 月  
 日 日 日 日 日 日

平成 平成 平成 平成 平成 平成  
 三 三 三 三 三 三  
 十 十 十 十 十 十  
 七 七 七 七 七 七  
 年 年 年 年 年 年  
 三 三 三 三 三 三  
 月 月 月 月 月 月  
 十 十 十 十 十 十  
 六 六 六 六 六 六  
 日 日 日 日 日 日  
 一 一 一 一 一 一  
 日 日 日 日 日 日

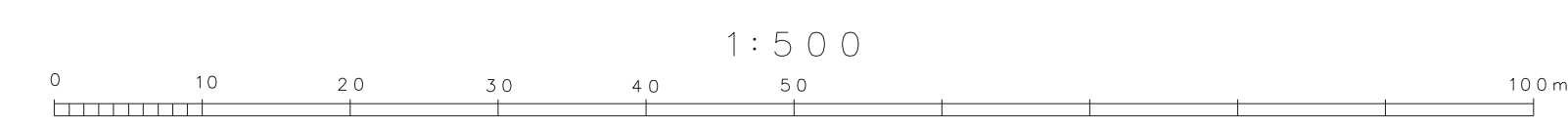


A35

A34		B31
A44	A45	B41



縮尺 縮尺 56年1月  
 製 製 縮尺 60年3月  
 オートグラフA7 ステレオプロッターA8  
 原 標 系 第 9 系  
 縮 尺 縦 横 1 m



この図は、建設省国土庁長官の承認を得て、建設省の測量標尺及び測量成果を使用して作成したものである。(建設省 昭56 国土院 29 号)

A35