

1:500
A33

寒川町現況平面図

(道路台帳図)

調製 平成 25 年 1 月 15 日
製 平成 25 年 1 月 15 日
年 平成 25 年 1 月 15 日
月 平成 25 年 1 月 15 日
日 平成 25 年 1 月 15 日

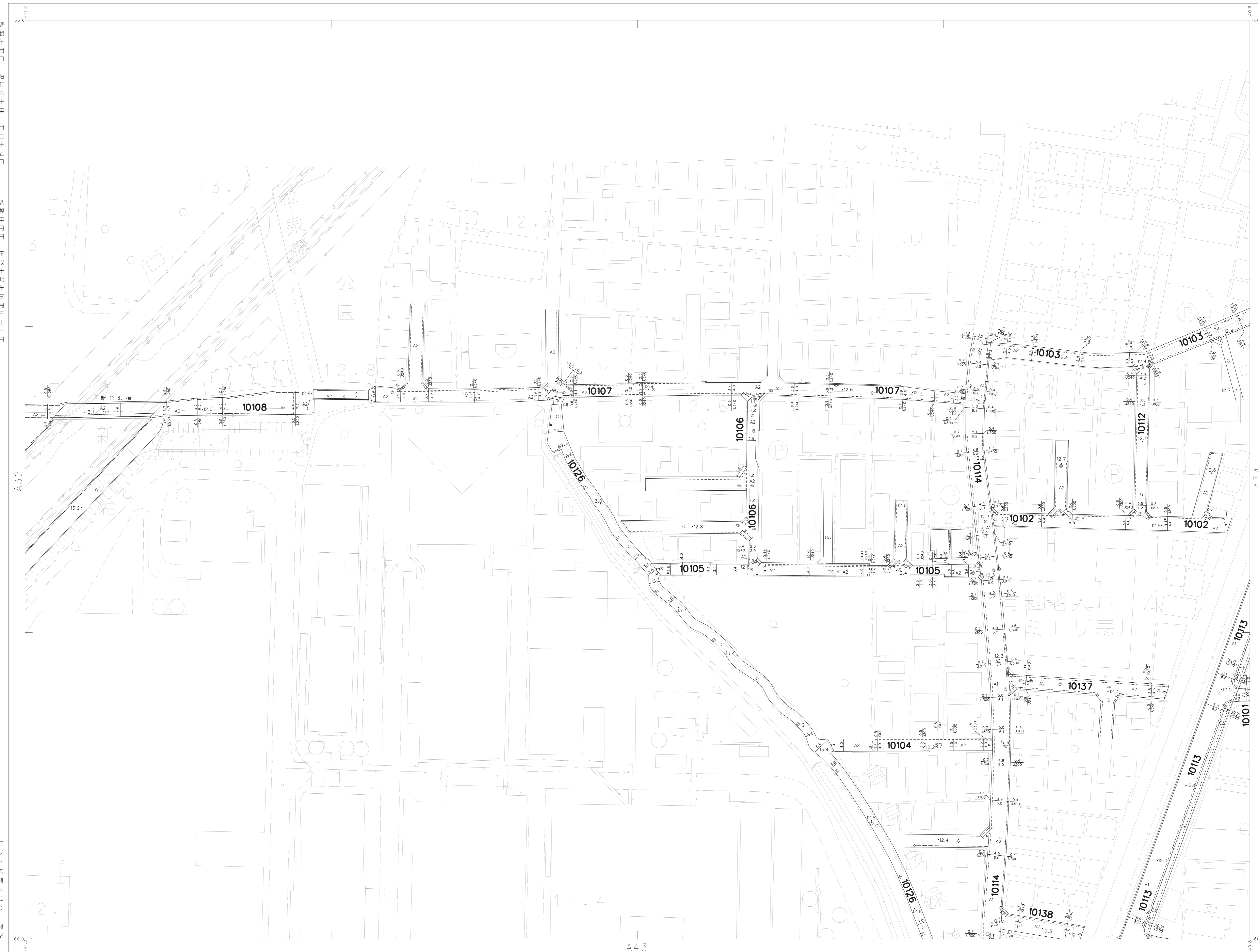
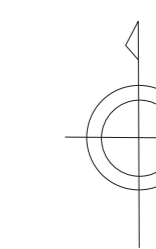
平成 25 年 1 月 15 日
平成 25 年 1 月 15 日
平成 25 年 1 月 15 日
平成 25 年 1 月 15 日
平成 25 年 1 月 15 日
平成 25 年 1 月 15 日
平成 25 年 1 月 15 日
平成 25 年 1 月 15 日

調製 平成 25 年 1 月 15 日
製 平成 25 年 1 月 15 日
年 平成 25 年 1 月 15 日
月 平成 25 年 1 月 15 日
日 平成 25 年 1 月 15 日

平成 25 年 1 月 15 日
平成 25 年 1 月 15 日
平成 25 年 1 月 15 日
平成 25 年 1 月 15 日
平成 25 年 1 月 15 日
平成 25 年 1 月 15 日
平成 25 年 1 月 15 日
平成 25 年 1 月 15 日

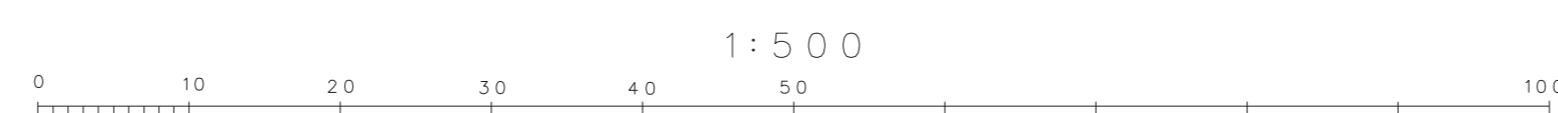
A33

A32	A33	A34
A42	A43	A44



ア
シ
ア
航
空
機
械
有
限
公
司
調
製

調製 昭和 56 年 1 月 15 日
製 昭和 60 年 3 月 15 日
オートグラフ A7 ステレオプロッター A8
図 標準系 第 9 号
縮尺 1:500



この図は、建設省国土庁長官の承認を得て、現況の測量標高及び測量成果を使用して調製したものである。誤差範囲 毎 56 町 0.29 町

A33