

1:500
A32

寒川町現況平面図


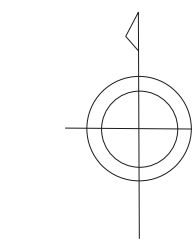
(道路台帳図)

調査年月日
平成十六年三月二十五日

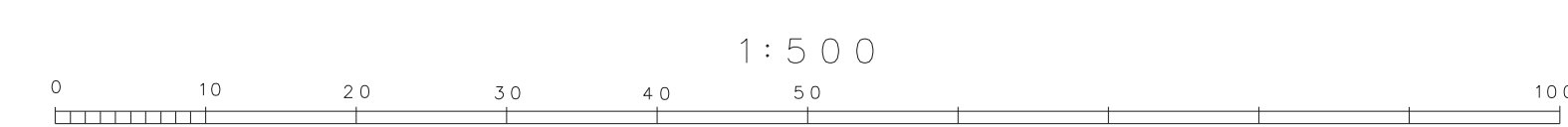
アシナ航測株式会社調製

A32

		A33
		A42 A43



縮尺 昭和56年1月
 測図 昭和60年3月
 オートグラフA7 ステレオプロッターA8
 図例系 第9系
 等高線間隔 1m



この図は、建設省国土庁長官の承認を得て、建設省の測量標及び測量成果を使用して調製したものである。図例番号 昭56開公第29号

A32