



2019 統計

さむかわ

凡 例

1. 本書は、寒川町の各分野、各搬にわたる統計資料を収録したものです。
2. 資料は、各官公庁、団体、会社及び庁内各課より提供された資料のほか各種統計調査を収録したものです。
3. 各表の年次については「何年」とあるのは1月から12月までの歴年、「何年度」とあるのは、4月から翌年の3月までの年度区分としています。
4. 統計表及びグラフの数値は、単位未満は四捨五入を原則としました。したがって、一部の項目については、内計と計が一致しない場合があります。
5. 採用している基礎統計に変更や修正等があった場合は、過去に遡って訂正を行いますので、できるだけ最新版の統計さむかわをご利用ください。
6. 統計表中の符号については、次のとおり区分しました。

「－」	皆無又は該当数字なし
「△」	減少
「×」	統計法により公表をひかえたもの



目次

寒川町の一日	6
1. 土地・気象	7
(1) 町の変遷	7
(2) 位置・面積・広がり・標高	7
(3) 都市計画区域面積・用途地域別面積	8
(4) 主要地点の公示価格	8
(5) 地目別面積・平均価格	9
(6) 気象概要	10
2. 人口	11
(1) 人口の推移	11
(2) 自然動態	11
(3) 社会動態	12
(4) 前住地別異動人口	13
(5) 本籍・住民基本台帳人口	14
(6) 外国人登録人口	15
(7) 地区別人口・世帯数	16
(8) 年齢別人口	18
(9) 年齢(3区分)別人口・各種指数	19
(10) 出生率・死亡率・婚姻率・離婚率	20
(11) 昼夜間人口(流出・流入人口)の推移	20
(12) 産業大分類別15歳以上就業者	21
3. 事業所	22
(1) 産業大分類別事業所数	22
(2) 産業大分類別従業者数(民営)	22
(3) 地区別従業者数	23
(4) 開設時期別事業所数・従業者数(民営)	23
4. 農業	25
(1) 農家数・農業就業人口(販売農家)	25
(2) 経営耕地面積規模別農家数(販売農家)	25
(3) 経営耕地面積(総農家)	26
(4) 農地転用件数・面積	26
(5) 畜産農家数(販売農家)	27
(6) 施設園芸農家数・施設面積(販売農家)	27
(7) 販売目的で作付けた作物の種類別面積(販売農家)	28
(8) 農産物販売金額1位の部門別農家数(販売農家)	28
5. 工業	29
(1) 工業従業者数及び工業事業所数、製造品出荷額の推移(従業者4人以上)	29
(2) 従業者規模別事業所数・従業者数(従業者4人以上)	30
6. 商業	31
(1) 業態別商店数・従業者数・年間商品販売額	31
(2) 地区別業態別商店数・従業者数・年間商品販売額	32
(3) 従業者規模別商店数	33
(4) 産業中分類別商店数・従業者数・年間商品販売額	33

7. ガス・水道.....	36
(1) 都市ガス需要状況.....	36
(2) 給水戸数・給水人口・用途別給水量.....	36
8. 所得.....	38
(1) 総所得金額.....	38
(2) 課税標準段階別人員・所得額.....	38
9. 交通・運輸・通信.....	40
(1) 電話施設状況.....	40
(2) 1日当たりの駅別乗客数.....	40
(3) 自動車保有台数.....	41
(4) 原動機付自転車・軽自動車・小型特殊自動車・小型自動二輪車登録台数.....	41
10. 教育・文化.....	42
(1) 学校施設状況.....	42
(2) 小学校(児童数)の推移.....	43
(3) 中学校(生徒数)の推移.....	43
(4) 中学校の進路別卒業者数.....	44
(5) 幼稚園(在園者数)の推移.....	44
(6) 高等学校(生徒数)の推移.....	45
(7) 総合体育館利用状況.....	45
(8) 野外体育施設等利用状況.....	46
(9) 公民館の利用状況.....	47
(10) 寒川総合図書館の概況.....	47
(11) 観光客数の推移.....	48
11. 社会福祉.....	49
(1) 生活保護世帯数・人員.....	49
(2) 生活保護費の状況.....	50
(3) 保育所児童数の推移.....	50
(4) 子育て支援センターの状況(子育て支援状況).....	51
(5) 巡回ひろばの状況(子育て支援状況).....	52
(6) 国民健康保険加入状況.....	53
(7) 国民健康保険給付状況.....	53
(8) 国民健康保険収納状況(現年分).....	54
(9) 後期高齢者医療加入状況.....	55
(10) 後期高齢者医療給付状況.....	55
(11) 後期高齢者医療収納状況(現年分).....	56
(12) 福祉年金給付状況.....	57
(13) 拠出年金支出状況.....	57
(14) 敬老金贈与該当者数.....	58
(15) ふれあいセンター利用者数.....	58
(16) シルバー人材センター登録者数.....	58
(17) 要介護認定者数.....	59
(18) 介護保険サービス給付状況.....	59
(19) 養護老人ホーム入所状況.....	60
(20) 共同募金・日赤募金の実績.....	60
12. 保健・衛生.....	61
(1) 医療施設.....	61

(2)	主要死因別死亡数	61
(3)	健康診査(成人病検診の概況)	62
(4)	胃がん・大腸がん検診(成人病検診の概況)	62
(5)	肺がん検診(成人病検診の概況)	63
(6)	子宮がん検診(成人病検診の概況)	63
(7)	乳がん検診(成人病検診の概況)	64
(8)	母親の年齢階級別出生児数	64
(9)	出生順位別出生児数	65
(10)	予防接種実施状況	65
(11)	献血の状況	66
(12)	ごみ処理状況	66
(13)	資源物処理状況	67
(14)	し尿処理状況	67
(15)	下水道普及状況	68
(16)	水質汚濁状況(BOD年間平均値)	68
(17)	公害発生状況	69
(18)	光化学スモッグ注意報発令状況・被害状況	69
13.	財政	70
(1)	一般会計予算額・決算額(歳入)	70
(2)	一般会計予算額・決算額(歳出)	70
(3)	普通会計性質別経費(決算額)	70
(4)	特別会計決算額(歳入)	71
(5)	特別会計決算額(歳出)	71
(6)	財政状況の推移	71
(7)	町債の現在高(一般会計)	72
(8)	町税決算額	74
(9)	町民税・固定資産税の納税義務者数	74
(10)	課税家屋棟数・床面積	75
14.	土木・建築	77
(1)	開発行為件数・面積(工事着工ベース)	77
(2)	町道の概況	77
(3)	建築同意件数	77
(4)	都市公園一覧	78
(5)	都市公園等の状況	79
15.	治安・災害	80
(1)	防犯灯設置状況	80
(2)	交通事故発生件数	80
(3)	災害見舞金支給状況	81
(4)	刑法犯罪の発生件数	81
(5)	火災発生状況	82
(6)	原因別火災発生状況	82
(7)	消防水利状況	83
(8)	救急車出動状況	83
(9)	ドクターヘリ出動状況	84
(10)	消防団員数	84
(11)	消防職員数	84

16. 議会・選挙・行政.....	85
(1) 議会の開会状況	85
(2) 選挙人名簿登録者数.....	85
(3) 選挙の投票状況	86
(4) 戸籍関係届書取扱件数.....	87
(5) 戸籍謄抄本・住民票・印鑑証明等交付状況.....	88
(6) 住民異動届出状況.....	88
(7) 印鑑登録の状況	89
(8) 町税に係る証明・閲覧件数.....	89
(9) 町職員数の推移	90
資料提供（50音順）.....	91



寒川町の一日



出生
0.92 人/日
平成 30 年



死亡
1.14 人/日
平成 30 年



婚姻
1.54 組/日
平成 30 年度(届出数)



離婚
0.30 組/日
平成 30 年度(届出数)



転入
5.84 人/日
平成 30 年



転出
5.31 人/日
平成 30 年



家族人員
2.44 人/世帯
令和元年 10 月 1 日現在



ごみ収集量
37.47t/日
平成 30 年度



水道給水量
0.34 m³/日・人
平成 30 年度



火災
0.04 件/日
平成 31 年・令和元年



交通事故
0.43 件/日
平成 31 年・令和元年



救急車出動
6.55 件/日
平成 31 年・令和元年

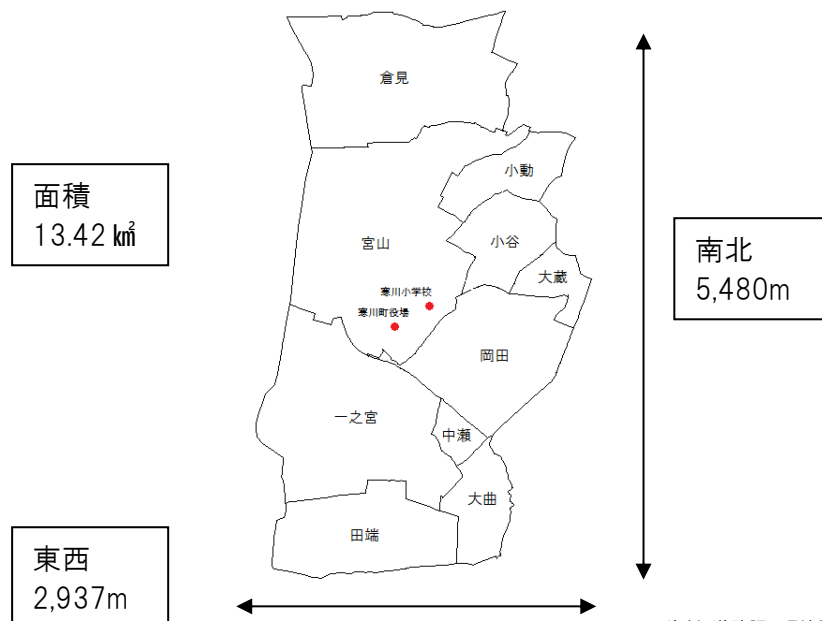
1. 土地・気象

(1) 町の変遷

単位:km²

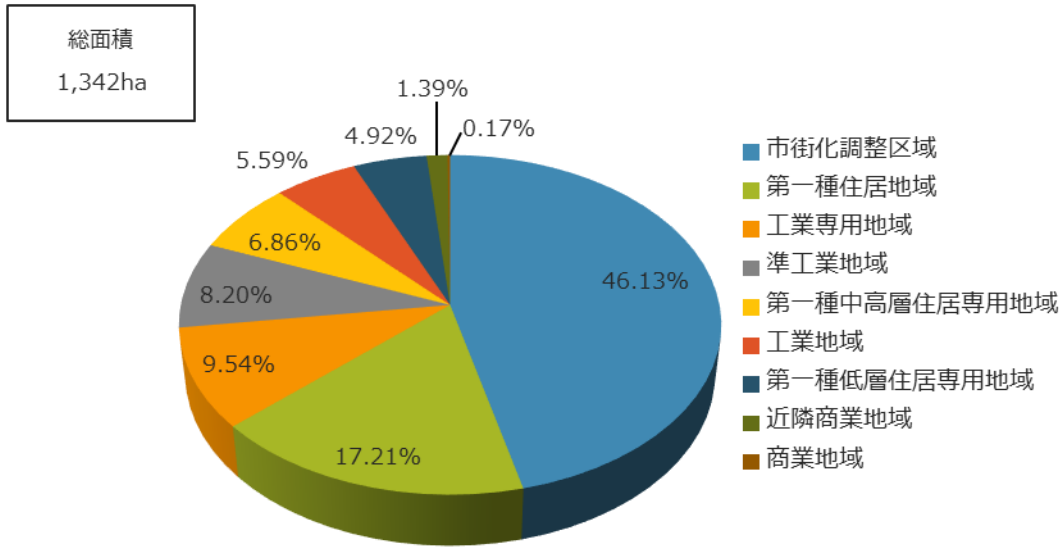
年月日	事項	編入面積	総面積
昭和15年11月1日	町制施行され、寒川町となる	0	13.01
昭和30年7月15日	中郡大野町の一部を平塚市より編入	0.21	13.22
平成9年3月28日	国土地理院の公表面積と整合させる	0	13.42

(2) 位置・面積・広がり・標高



資料:道路課、環境課、都市計画課

(3) 都市計画区域面積・用途地域別面積



令和2年1月1日現在
資料：都市計画課

(4) 主要地点の公示価格

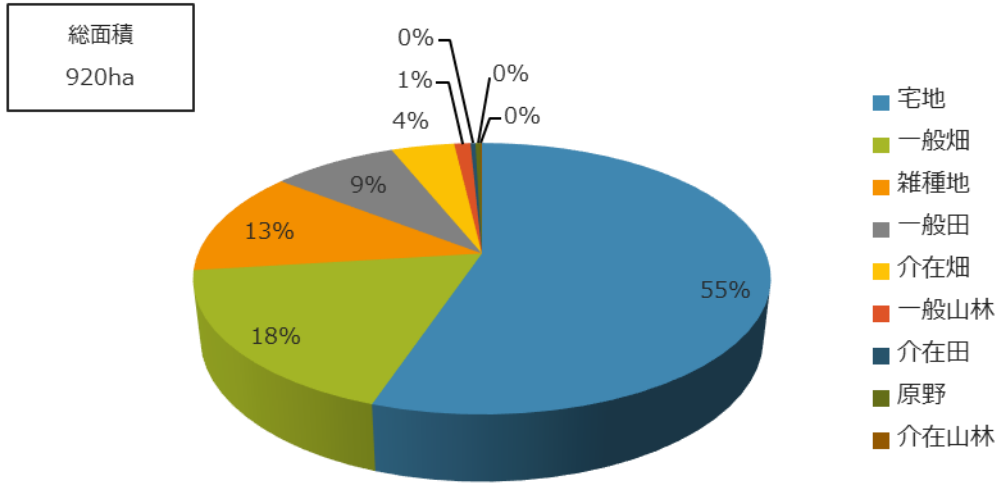
標準地番号	所在、地番	住居表示	価格(円/㎡)	地積(㎡)	形状(間口:奥行)	利用区分	構造	利用現況
寒川-1	宮山3615番10	-	125000	141	長方形(1.0:1.2)	建物などの敷地	W(木造)2F	住宅
寒川-2	一之宮9丁目104番2外	一之宮9-19-31	133000	150	長方形(1.0:1.5)	建物などの敷地	W(木造)2F	住宅
寒川-3	岡田4丁目1871番2外	岡田4-4-3	122000	218	長方形(1.0:2.0)	建物などの敷地	W(木造)2F	住宅
寒川-4	小谷3丁目851番4外	小谷3-1-55	109000	218	長方形(1.0:1.5)	建物などの敷地	W(木造)1F	住宅
寒川-5	大曲1丁目19番1	大曲1-19-5	131000	138	長方形(1.0:1.0)	建物などの敷地	W(木造)2F	住宅
寒川-6	岡田2丁目2401番4外	岡田2-8-20	141000	148	長方形(1.0:1.2)	建物などの敷地	W(木造)2F	住宅
寒川-7	一之宮3丁目2050番32	一之宮3-37-18	112000	193	長方形(1.0:2.0)	建物などの敷地	W(木造)2F	住宅
寒川-8	倉見1752番12外	-	100000	135	長方形(1.0:2.0)	建物などの敷地	W(木造)2F	住宅
寒川-9	小谷1丁目568番8外	小谷1-2-9	116000	165	長方形(1.0:1.0)	建物などの敷地	W(木造)2F	住宅
寒川-10	一之宮4丁目2563番2外	一之宮4-14-35	119000	215	長方形(1.0:1.2)	建物などの敷地	W(木造)2F	住宅
寒川-5-1	岡田1丁目11番1	-	215000	353	長方形(1.0:1.2)	建物などの敷地	RC(鉄筋コンクリート)5F	店舗兼共同住宅
寒川-9-1	田端1590番2	-	92800	3306	長方形(1.0:2.0)	建物などの敷地	その他	工場
寒川-9-2	大曲3丁目437番	大曲3-20-1	102000	995	長方形(1.0:3.0)	建物などの敷地	S(鉄骨造)1F	倉庫
寒川-9-3	倉見1620番1外	-	95500	85071	台形(1.0:1.5)	建物などの敷地	その他	工場

標準地番号	周辺の土地の利用現況	前面道路の状況	給排水等状況	交通施設	距離(m)	用途区分、高度地区、防火・準防火	建ぺい率	容積率
寒川-1	一般住宅のほか、農地等も見られる住宅地域	北 5.0m 町道	水道、下水	宮山	200	一種住居地域、準防火地域	60	200
寒川-2	一般住宅のほかアパート等も見られる住宅地域	西 5.0m 町道	ガス、水道、下水	寒川	900	一種住居地域、準防火地域	60	200
寒川-3	住宅とアパートが見られる緩傾斜地の住宅地域	南 4.0m 町道	水道、下水	寒川	1000	一種中高層住居専用地域、準防火地域	60	200
寒川-4	一般住宅の中に農地等が見られる住宅地域	北西 5.0m 町道	ガス、水道、下水	宮山	1300	一種低層住居専用地域	50	100
寒川-5	農家住宅や一般住宅、共同住宅等が混在する地域	西 4.7m 町道	ガス、水道、下水	香川	750	一種中高層住居専用地域、準防火地域	60	200
寒川-6	中小規模の一般住宅に空地も見られる住宅地域	北東 4.0m 町道	ガス、水道、下水	寒川	750	一種中高層住居専用地域、準防火地域	60	200
寒川-7	一般住宅、アパート等が見られる住宅地域	北 4.0m 町道	ガス、水道、下水	寒川	1400	一種住居地域、準防火地域	60	200
寒川-8	小規模一般住宅の中に空地も見られる住宅地域	南東 4.2m 町道	水道、下水	倉見	1500	一種住居地域、準防火地域	60	200
寒川-9	一般住宅、アパート等が混在する住宅地域	北 4.0m 町道	ガス、水道、下水	寒川	1600	一種低層住居専用地域	50	100
寒川-10	中規模一般住宅、アパートが混在する住宅地域	北西 4.0m 町道	ガス、水道、下水	寒川	1100	準工業地域、準防火地域	60	200
寒川-5-1	中層の店舗兼共同住宅等が建ち並ぶ駅前商業地域	南 18.0m 町道、背面道	ガス、水道、下水	寒川	100	商業地域、防火地域	80	400
寒川-9-1	中小規模工場、倉庫等が見られる工業地域	東 12.0m 町道	ガス、水道、下水	寒川	2300	工業専用地域	60	200
寒川-9-2	中小規模工場、倉庫等が多い工業地域	南東 5.2m 町道	水道、下水	香川	750	準工業地域、準防火地域	60	200
寒川-9-3	大規模工場と中小規模工場が混在する工業地域	南 10m 町道、三方路	ガス、水道、下水	倉見	1000	工業専用地域	60	200

平成31年1月1日現在
資料：国土交通省土地鑑定委員会(施設再編課)
(注)国土交通省のホームページにも掲載されています
(http://www.mlit.go.jp/)

(5) 地目別面積・平均価格

【地目別面積】



平成 30 年 1 月 1 日現在

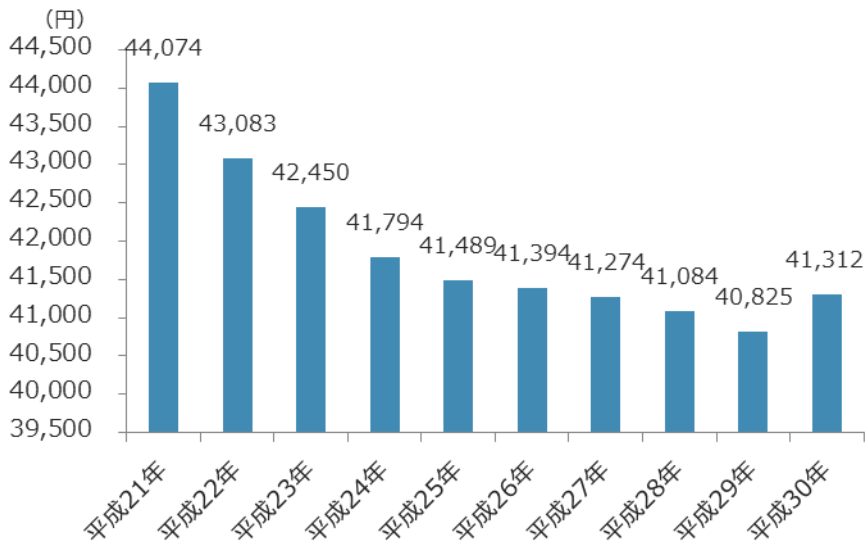
【1㎡あたりの地目別価格】



平成 30 年 1 月 1 日現在

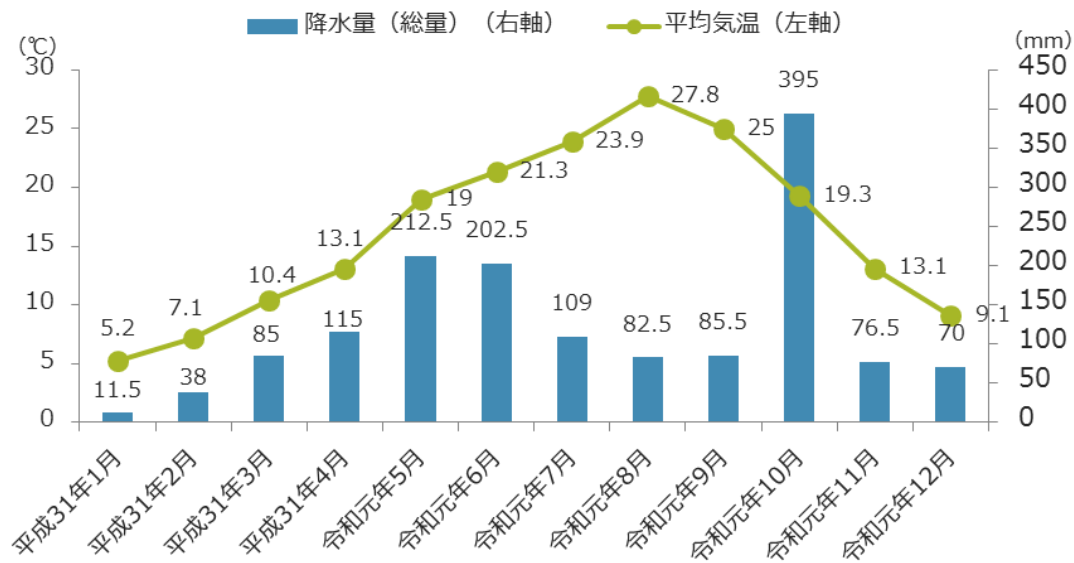


【平均価格の推移(総面積)】



各年1月1日現在
資料:税務課

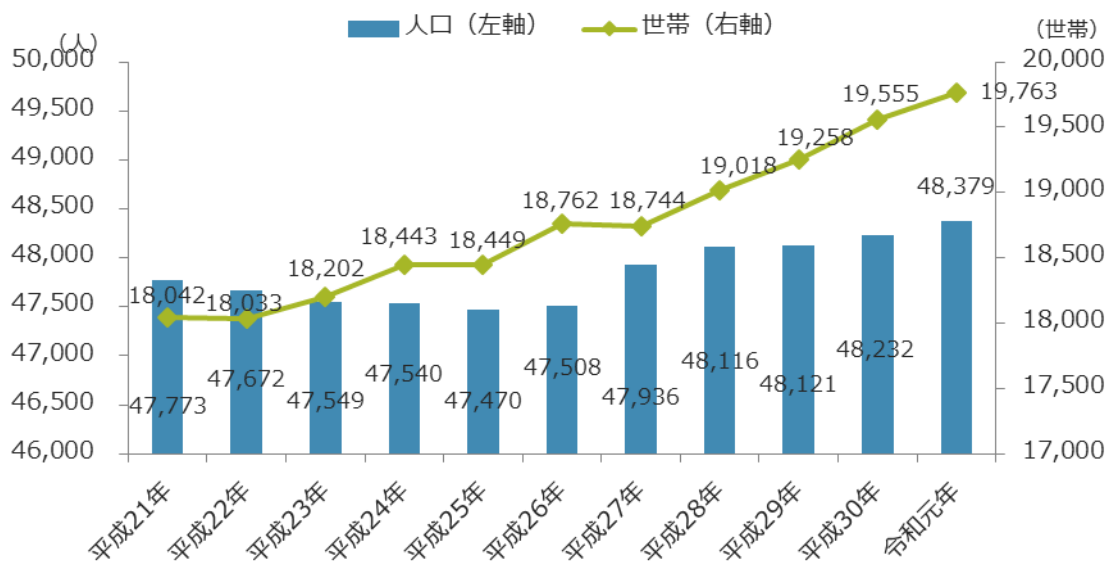
(6) 気象概要



資料:消防署

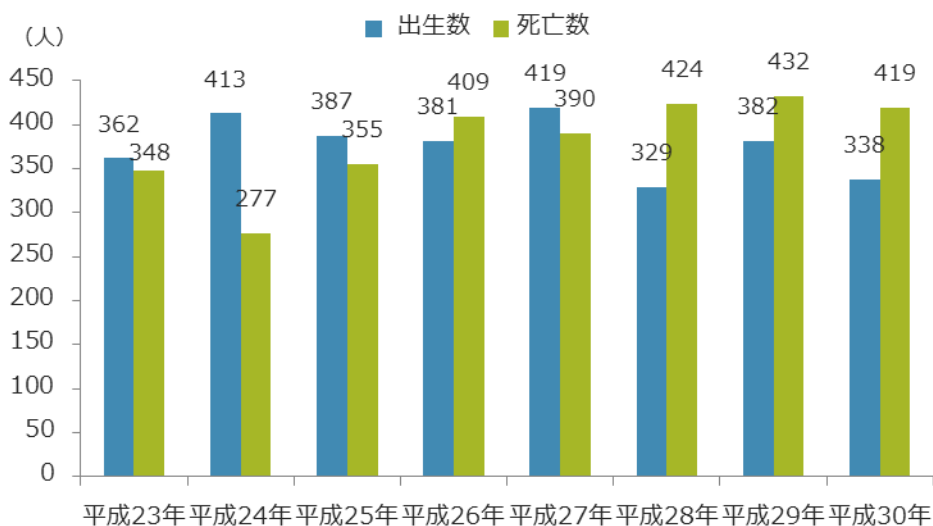
2. 人口

(1) 人口の推移



各年 10月1日現在
資料：国勢調査、神奈川県人口統計調査(広報戦略課)

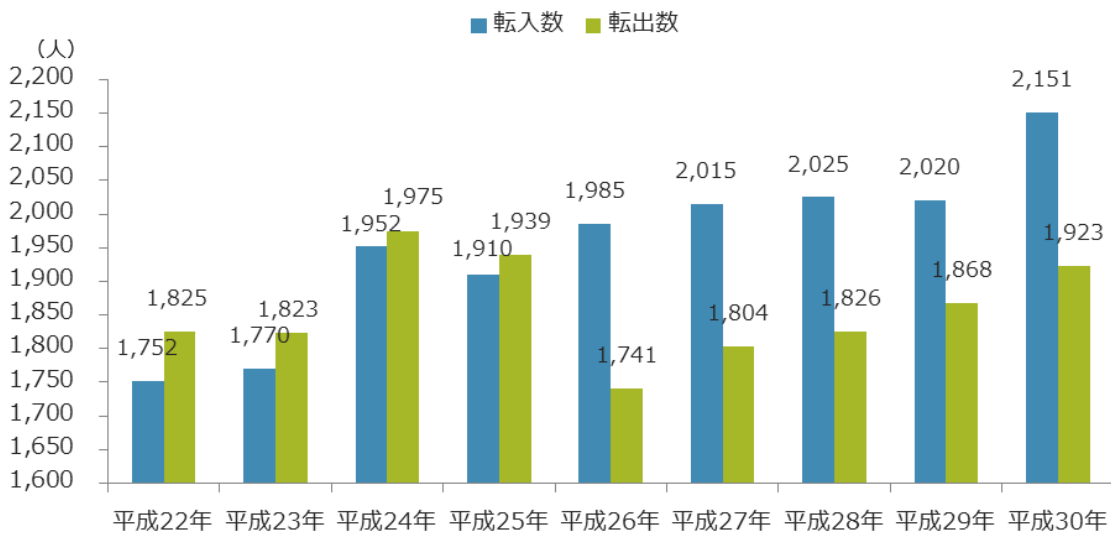
(2) 自然動態



資料：町民窓口課

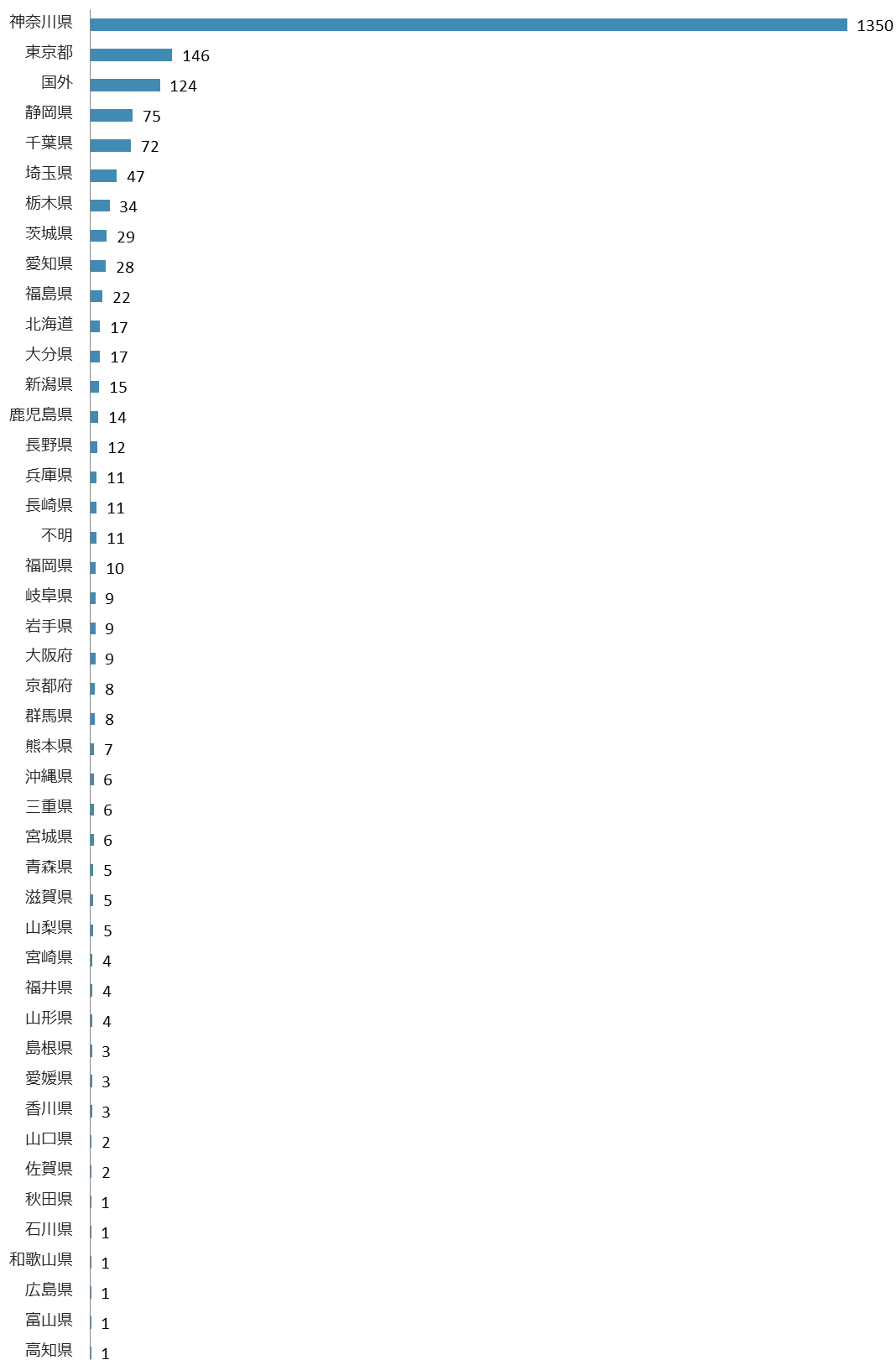


(3) 社会動態



資料：町民窓口課(住民基本台帳)

(4) 前住地別異動人口

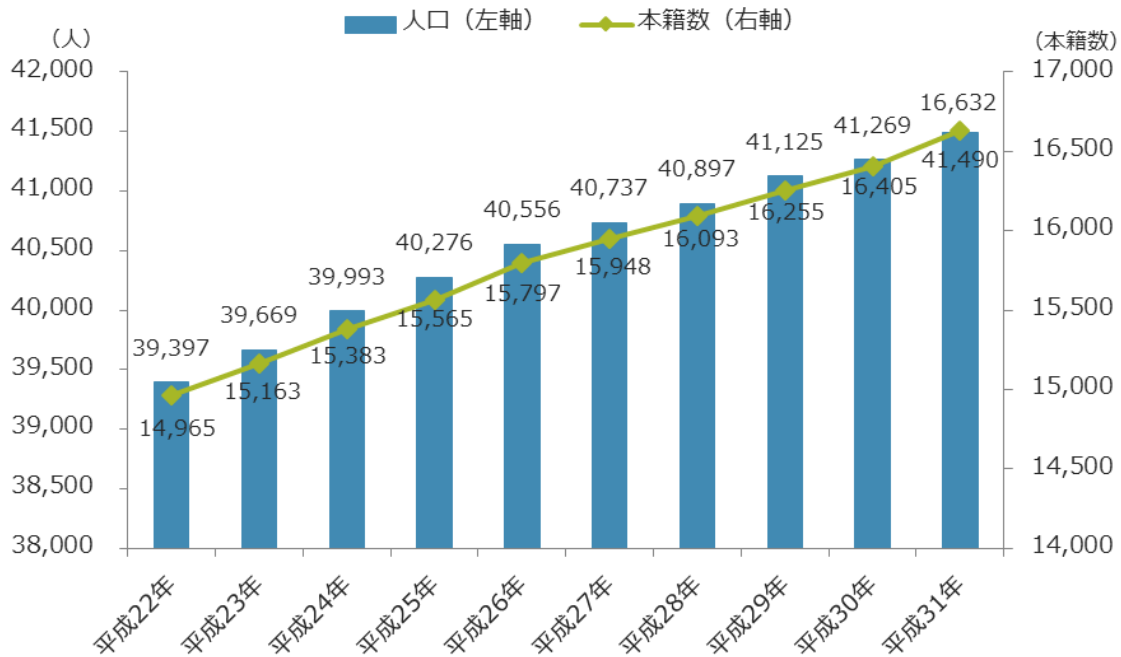


平成 30 年
資料:町民窓口課(住民基本台帳)



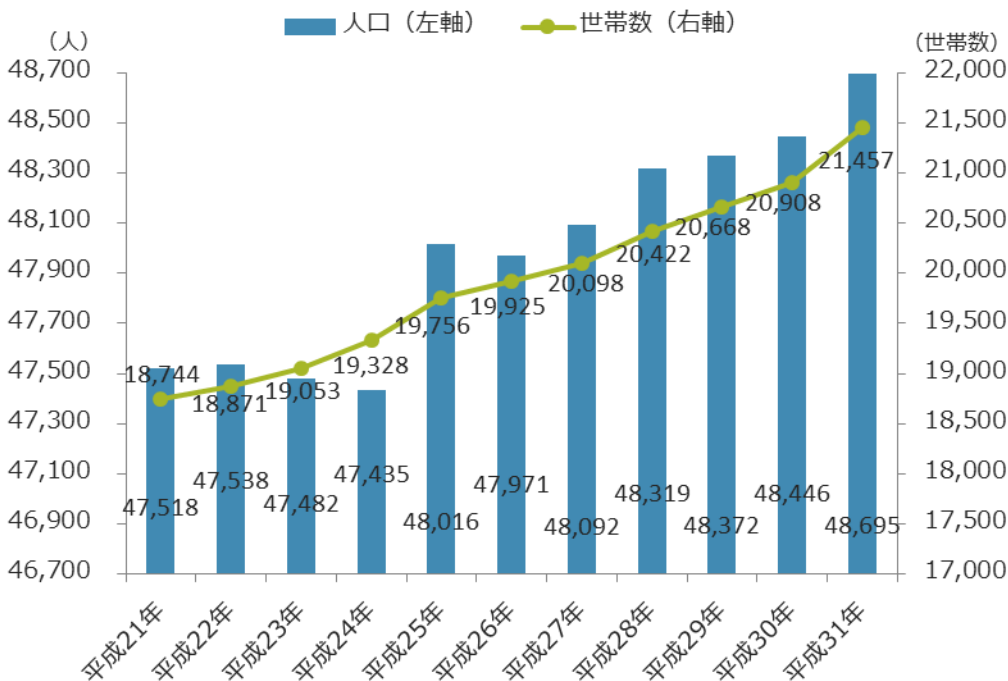
(5) 本籍・住民基本台帳人口

【本籍】



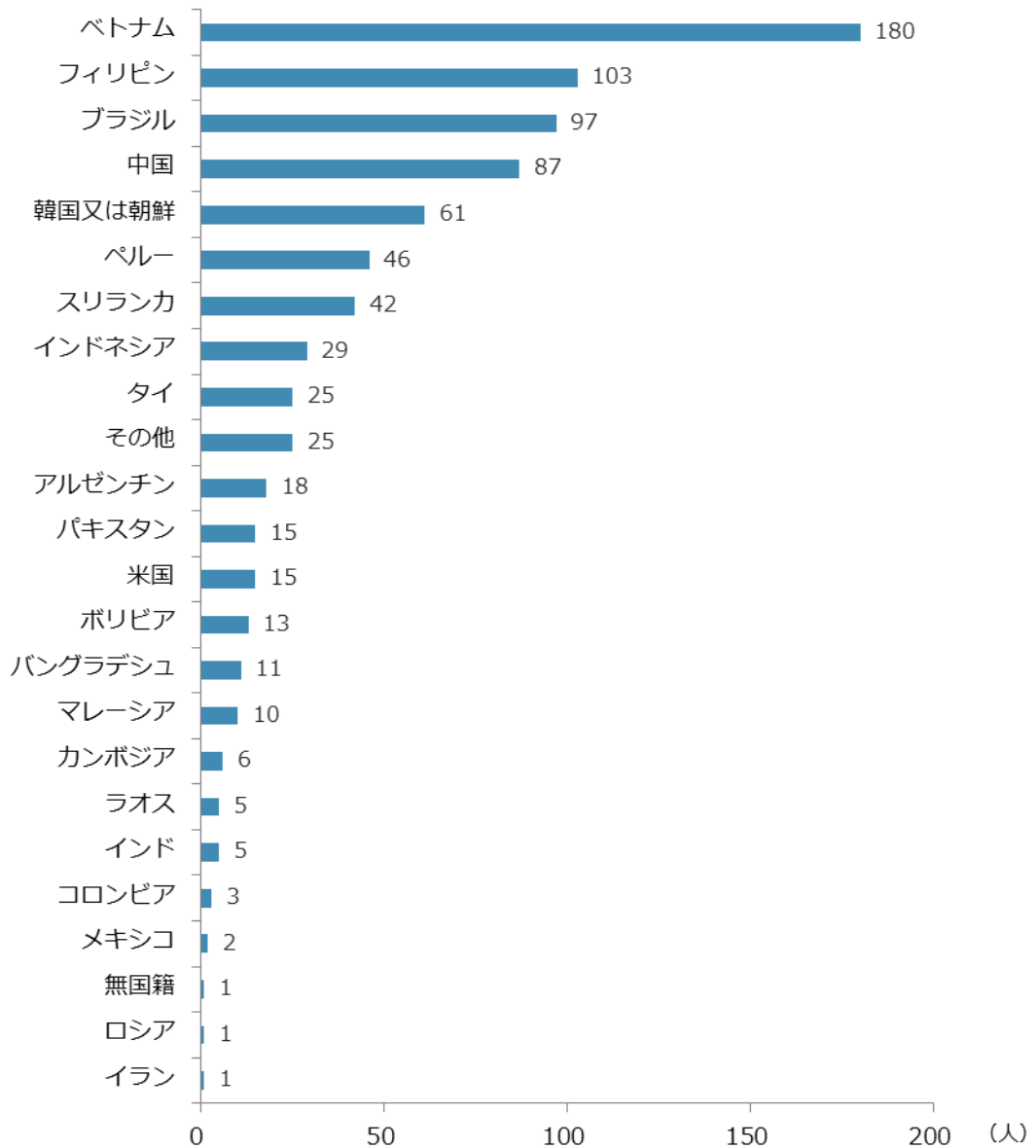
各年 12月31日現在
資料:町民窓口課

【住民登録】



各年 12月31日現在
資料:町民窓口課

(6) 外国人登録人口

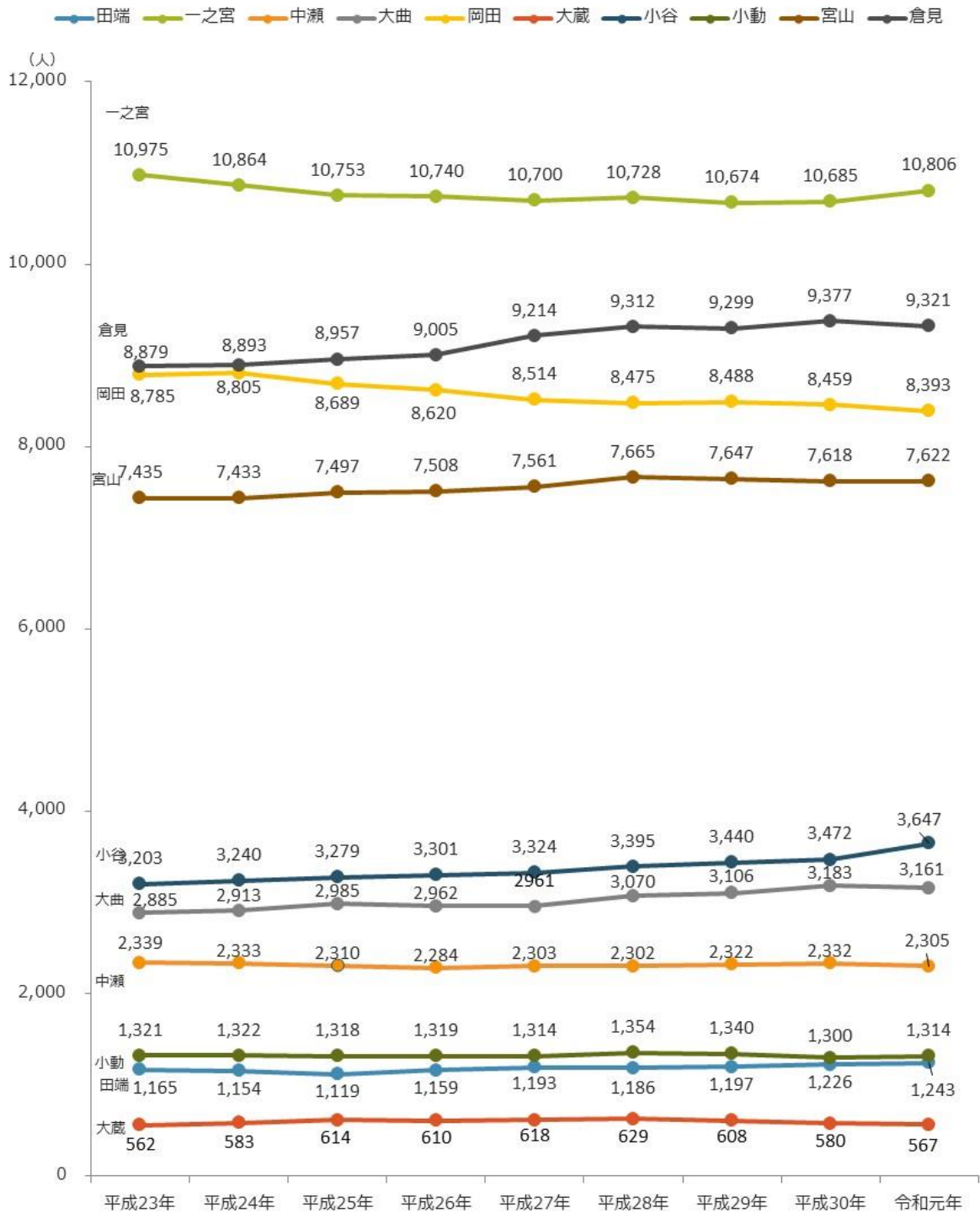


平成 31 年 3 月 31 日現在
資料:町民窓口課



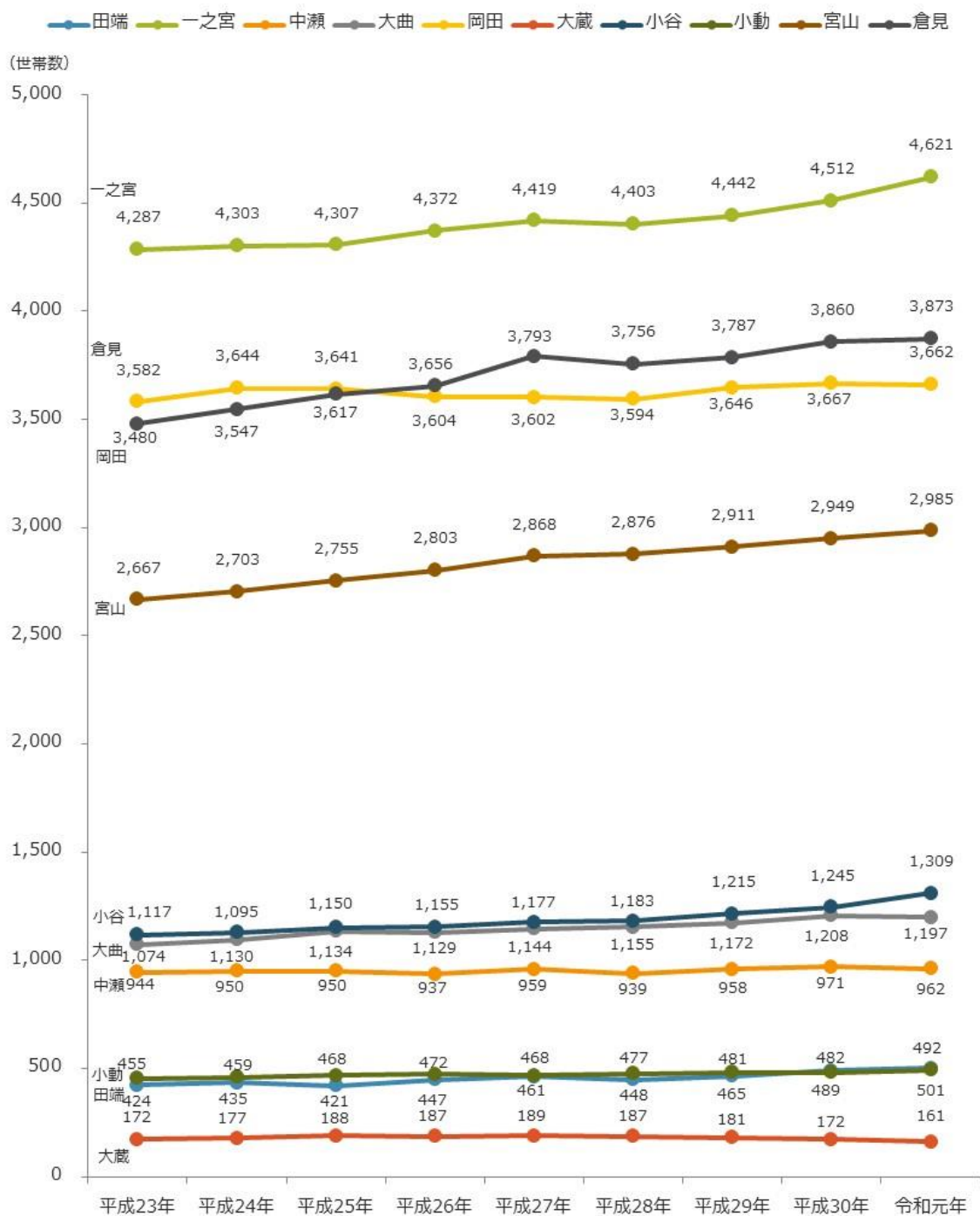
(7) 地区別人口・世帯数

【地区別人口】



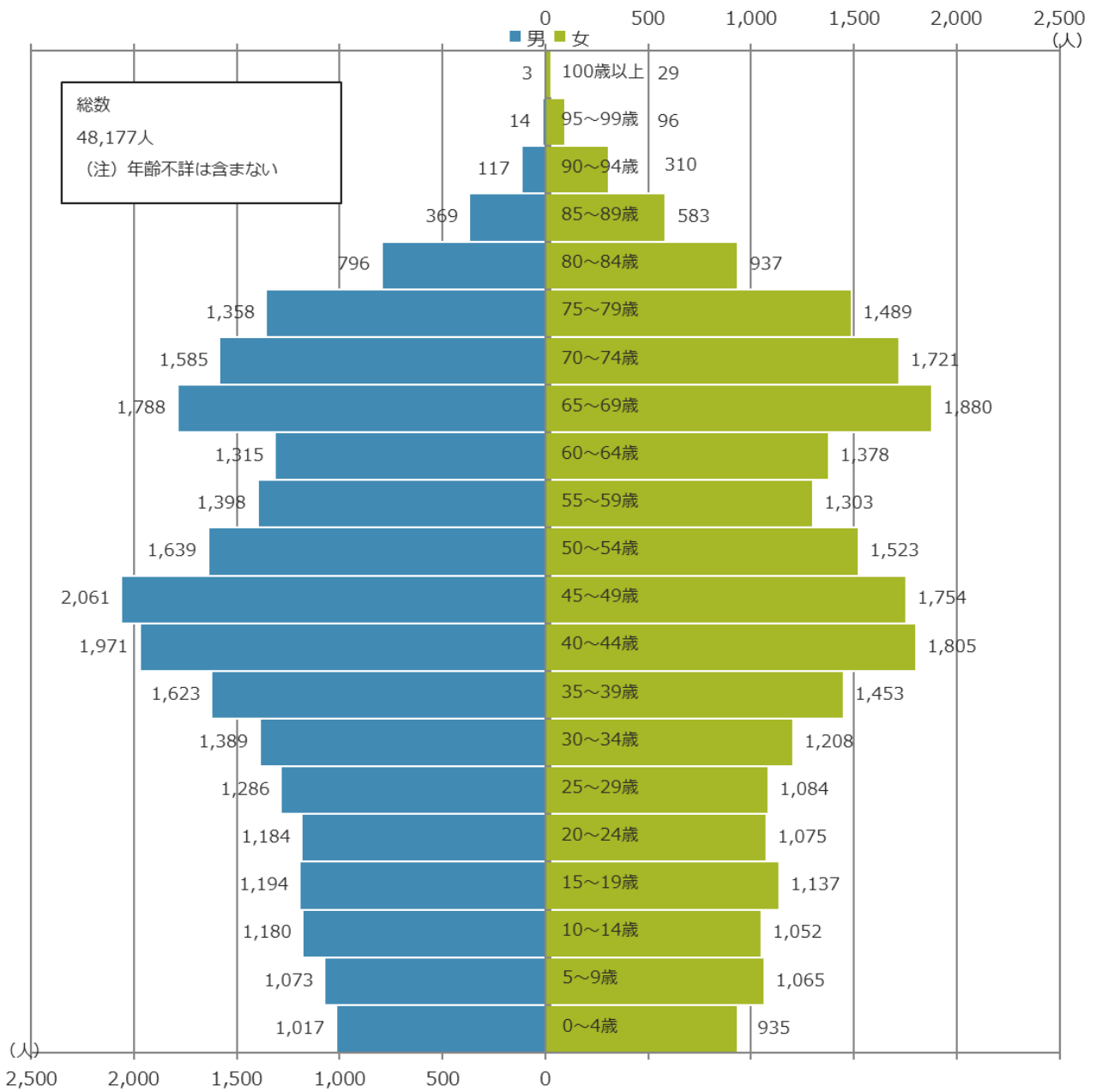
各年10月1日現在
資料：広報戦略課

【地区別世帯数】



各年 10月1日現在
資料: 広報戦略課

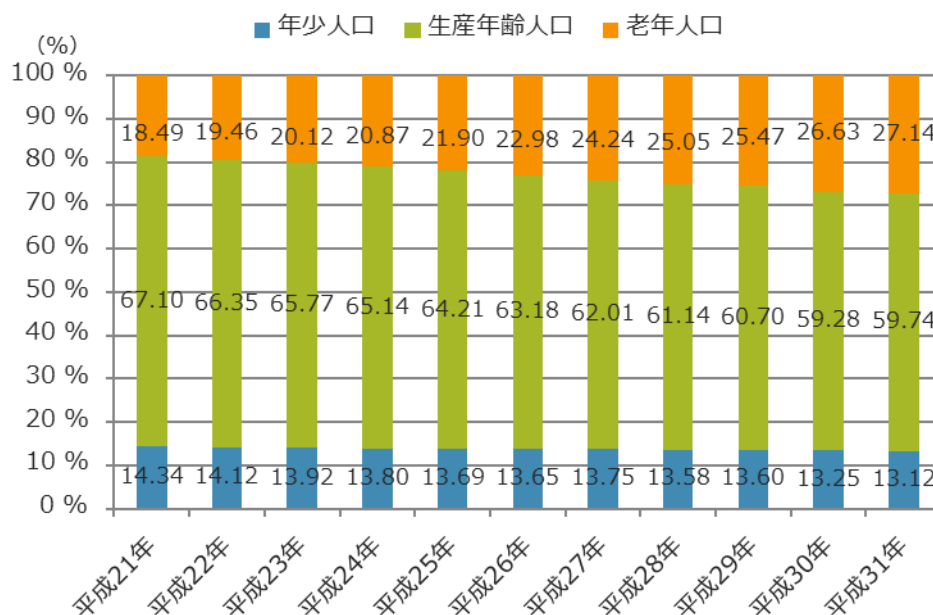
(8) 年齢別人口



平成31年1月1日現在
資料:神奈川県年齢別人口統計調査(広報戦略課)

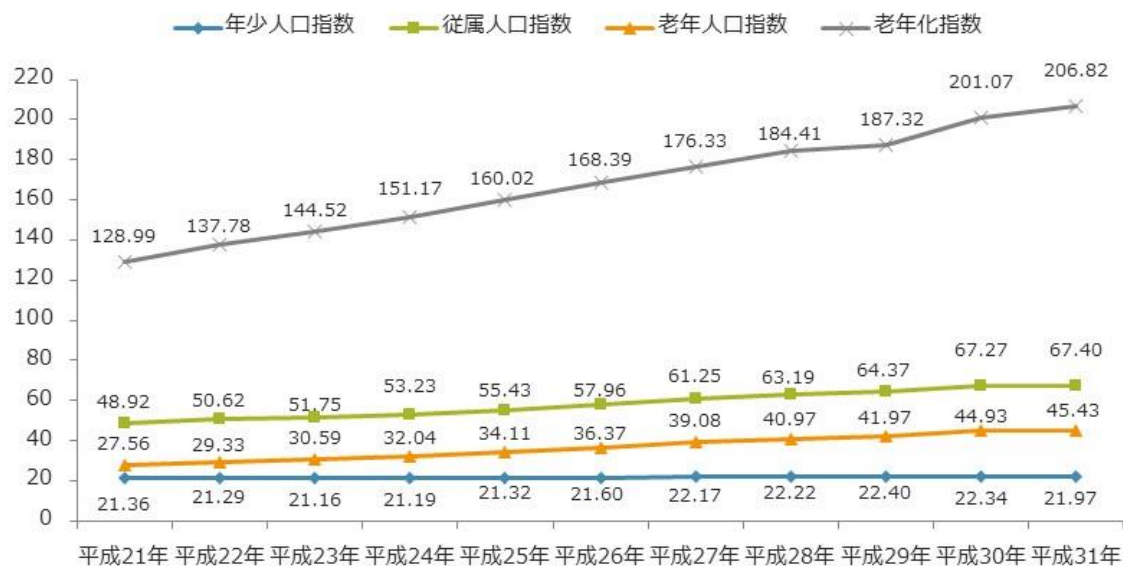
(9) 年齢(3区分)別人口・各種指数

【年齢(3区分)別人口】



各年1月1日現在
(注)年齢不詳は含まない。

【各種指数】



※用語の説明

年少人口指数=14歳以下人口/15~64歳人口×100

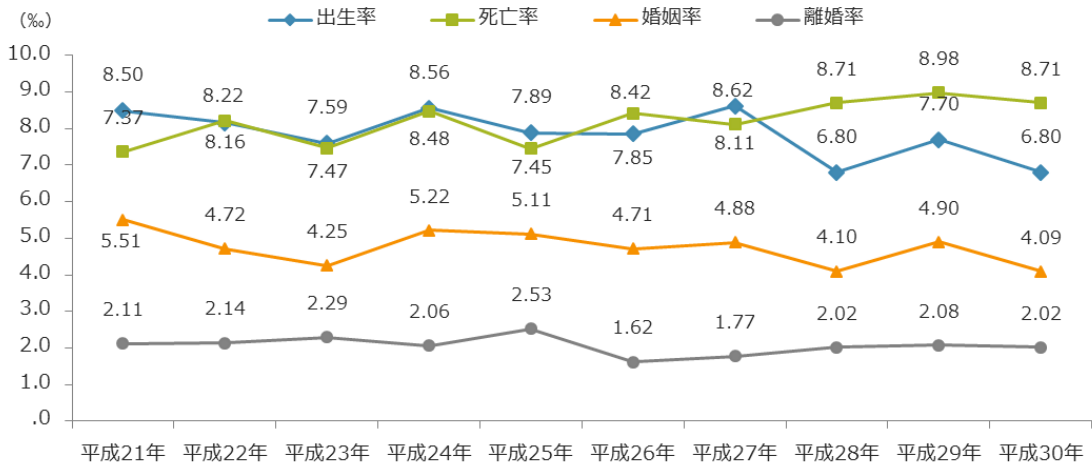
従属人口指数=(14歳以下人口+65歳以上人口)/15~64歳人口×100

老年人口指数=65歳以上人口/15~64歳人口×100

老年化指数=65歳以上人口/14歳以下人口×100

各年1月1日現在
(注)年齢不詳は含まない。
資料:神奈川県年齢別人口統計調査(広報戦略課)

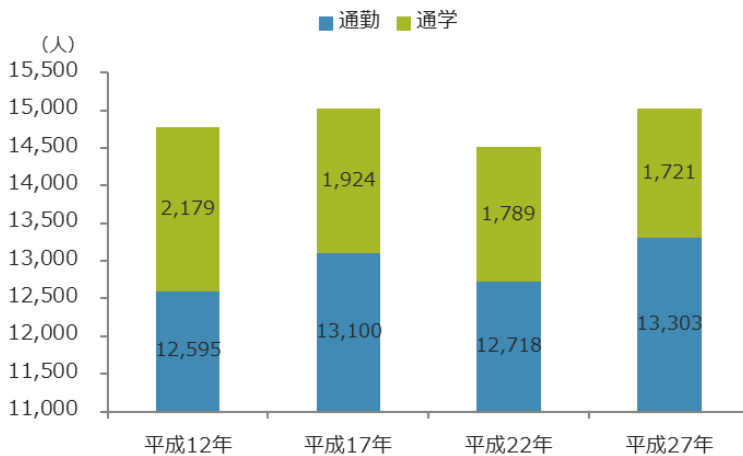
(10) 出生率・死亡率・婚姻率・離婚率



資料:人口動態調査(広報戦略課)

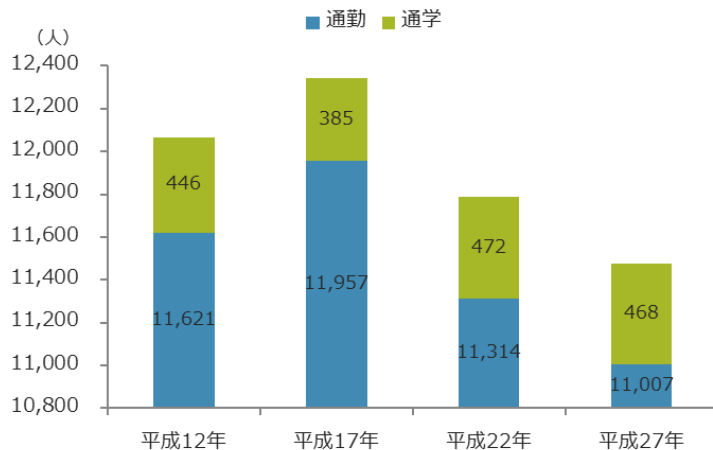
(11) 昼夜間人口(流出・流入人口)の推移

【流出人口】



各年10月1日現在
資料:国勢調査(広報戦略課)

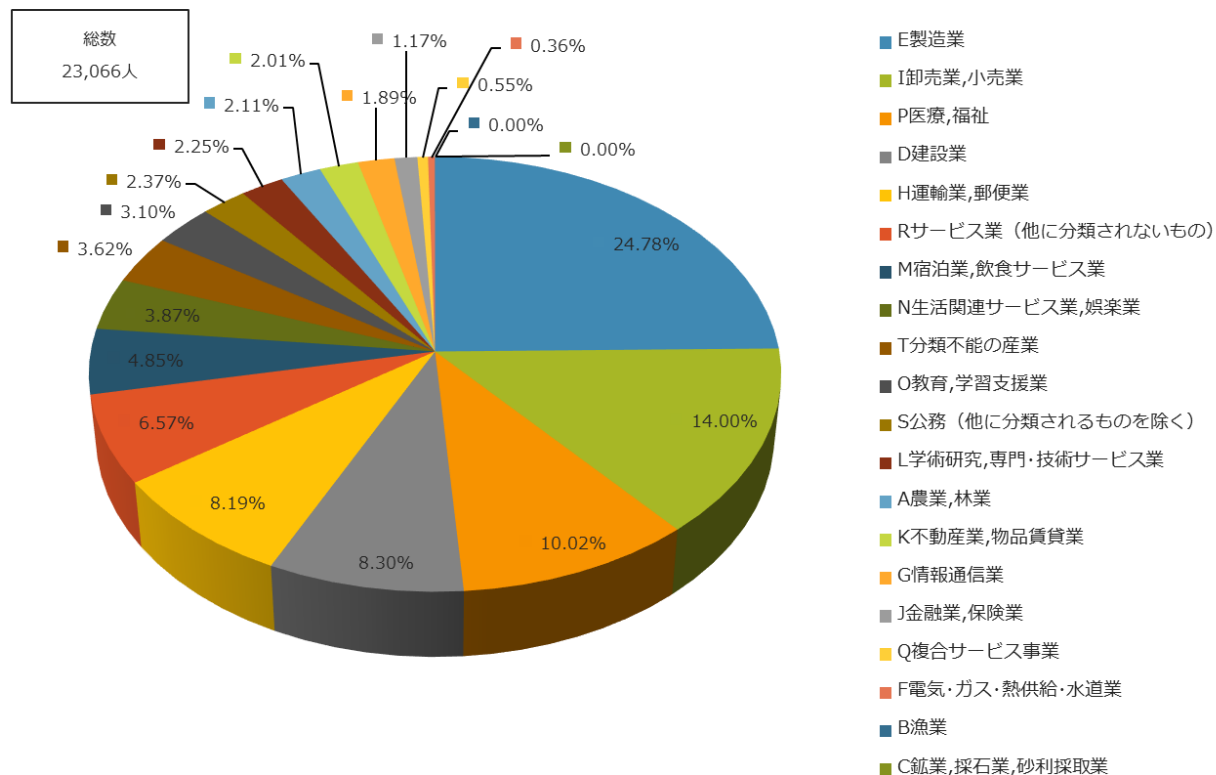
【流入人口】



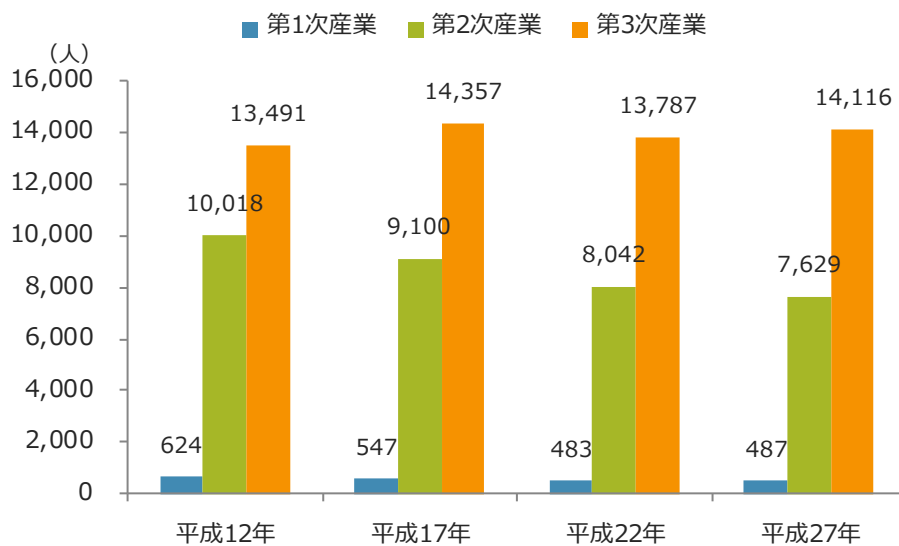
各年10月1日現在
資料:国勢調査(広報戦略課)



(12) 産業大分類別 15 歳以上就業者



平成 27 年 10 月 1 日現在
 (注)総数には不詳の産業を含む。
 資料:国勢調査(広報戦略課)

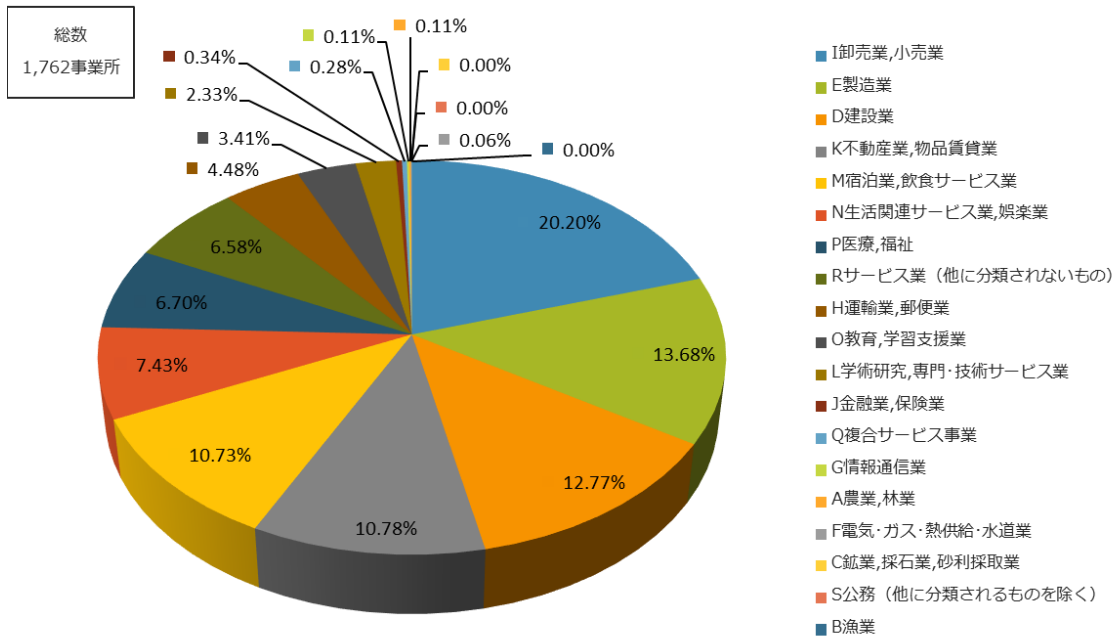


各年 10 月 1 日現在
 (注)総数には不詳の産業を含む。
 資料:国勢調査(広報戦略課)

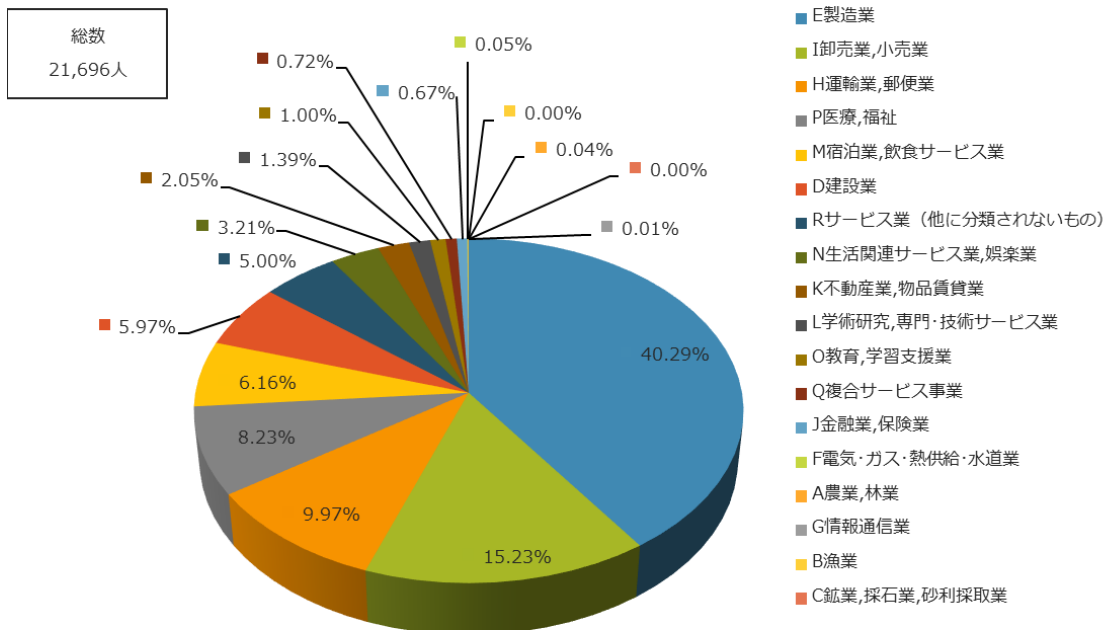


3. 事業所

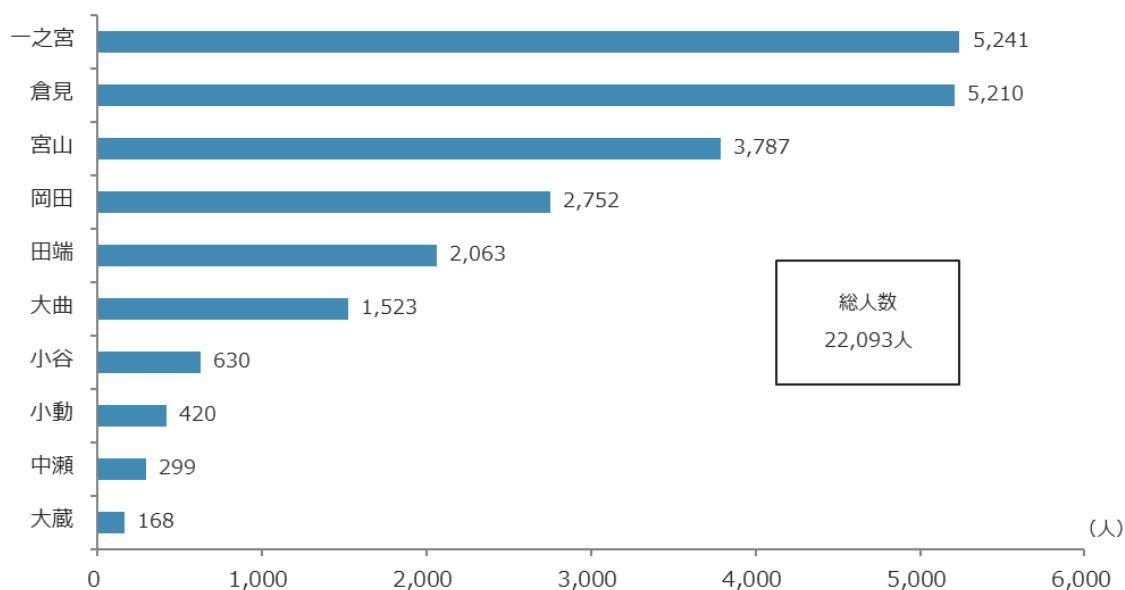
(1) 産業大分類別事業所数



(2) 産業大分類別従業者数(民営)



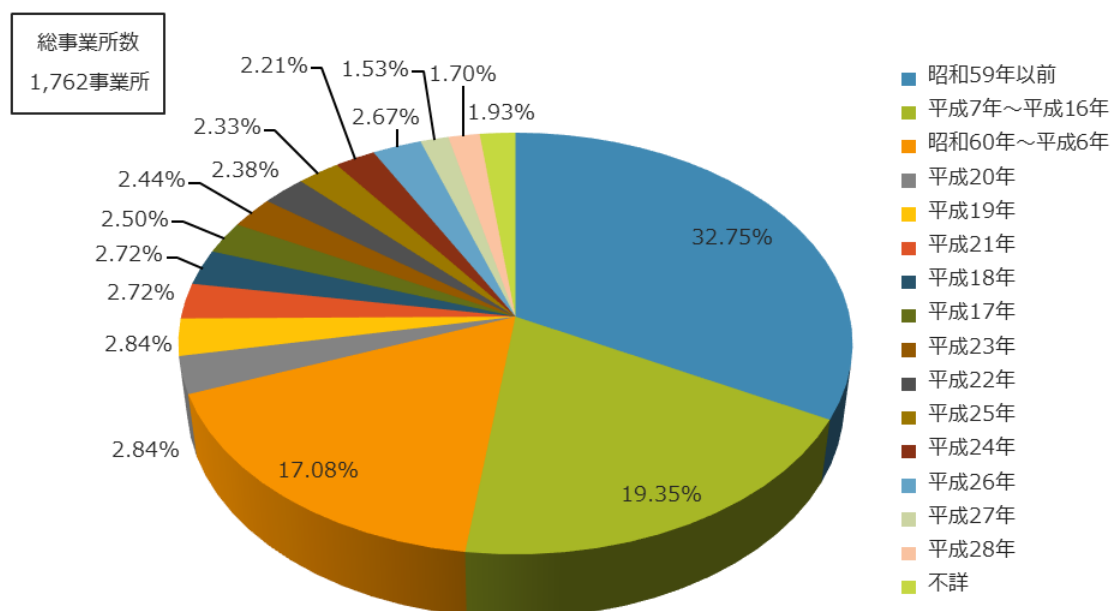
(3) 地区別従業者数



平成 28 年 6 月 1 日現在
資料: 経済センサス-活動調査(広報戦略課)

(4) 開設時期別事業所数・従業者数(民営)

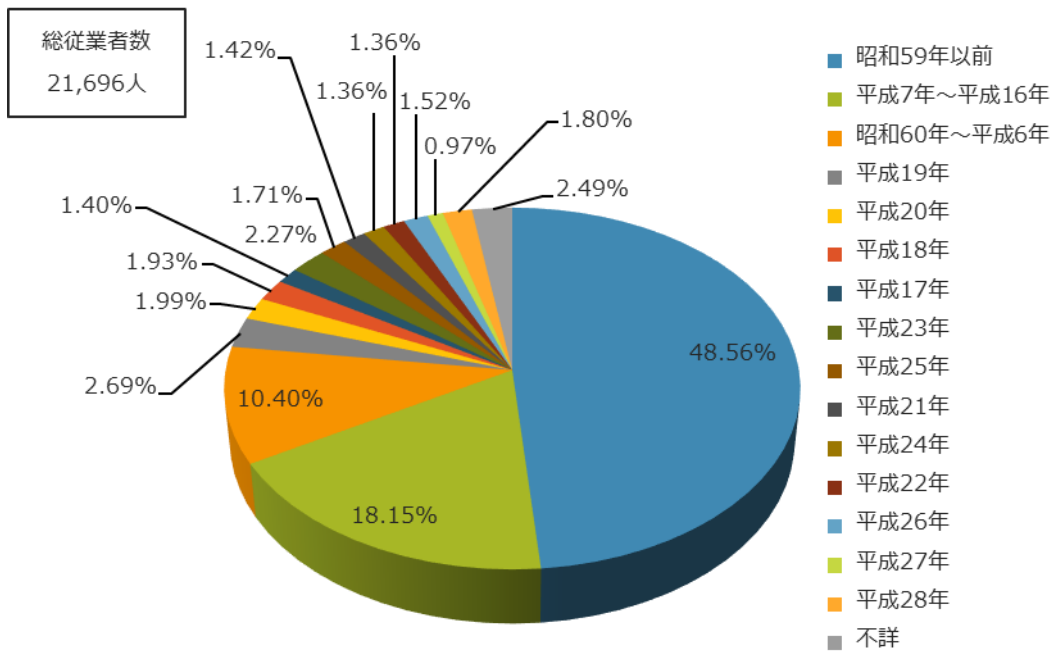
【事業所数】



平成 28 年 6 月 1 日現在
資料: 経済センサス-活動調査(広報戦略課)



【従業者数】

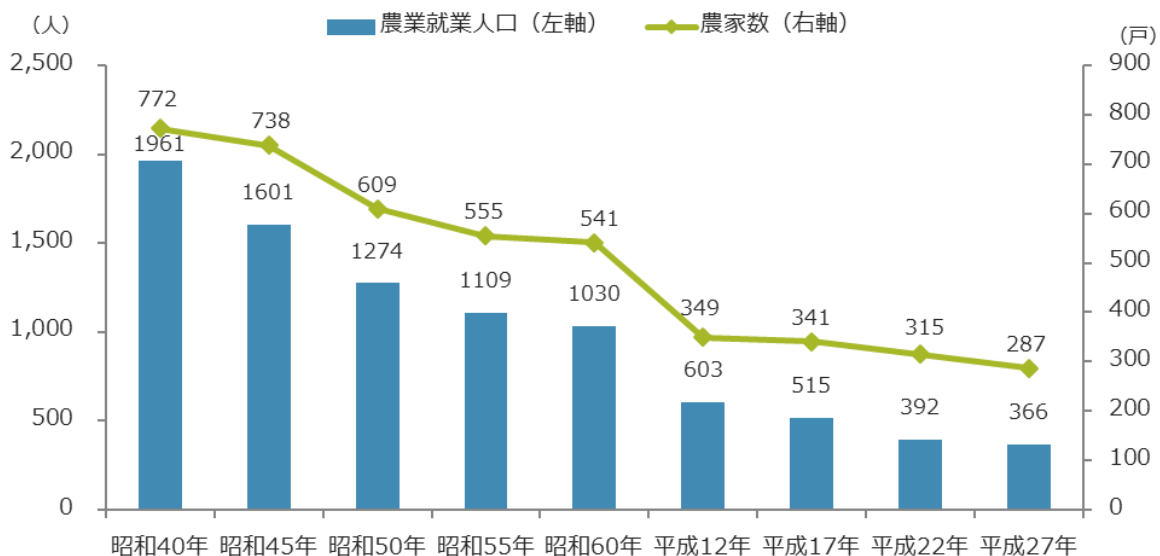


平成28年6月1日現在
資料：経済センサス-活動調査(広報戦略課)



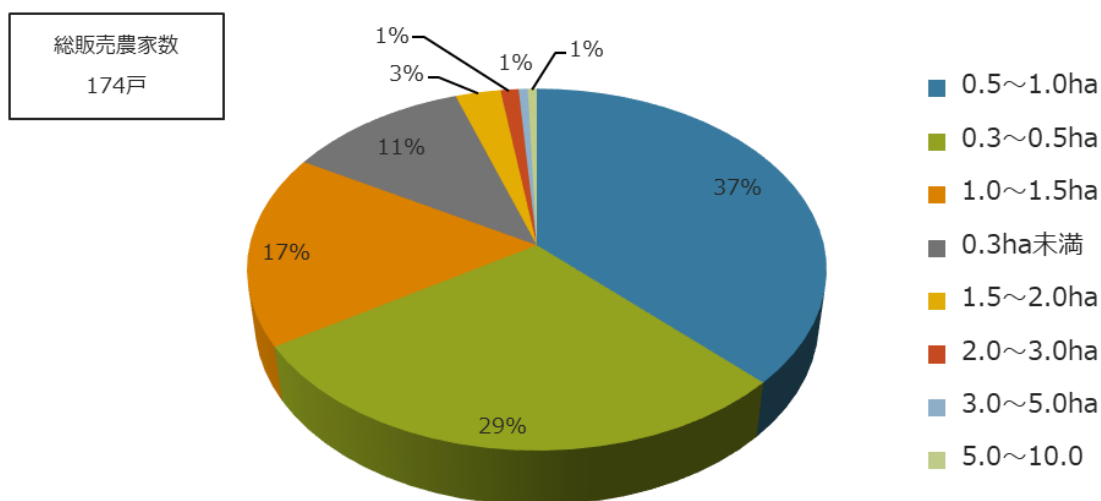
4. 農業

(1) 農家数・農業就業人口（販売農家）



各年2月1日現在
資料：農林業センサス(広報戦略課)

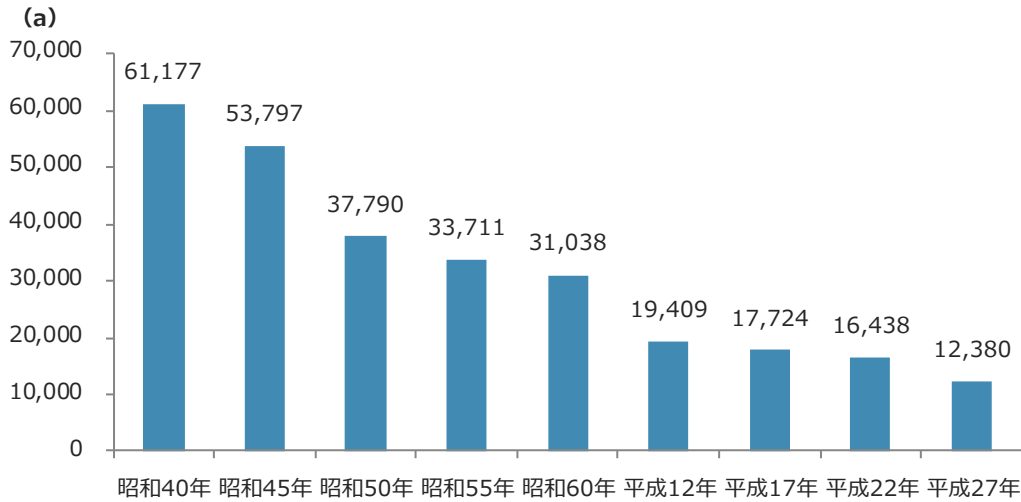
(2) 経営耕地面積規模別農家数（販売農家）



平成27年2月1日現在
資料：農林業センサス(広報戦略課)

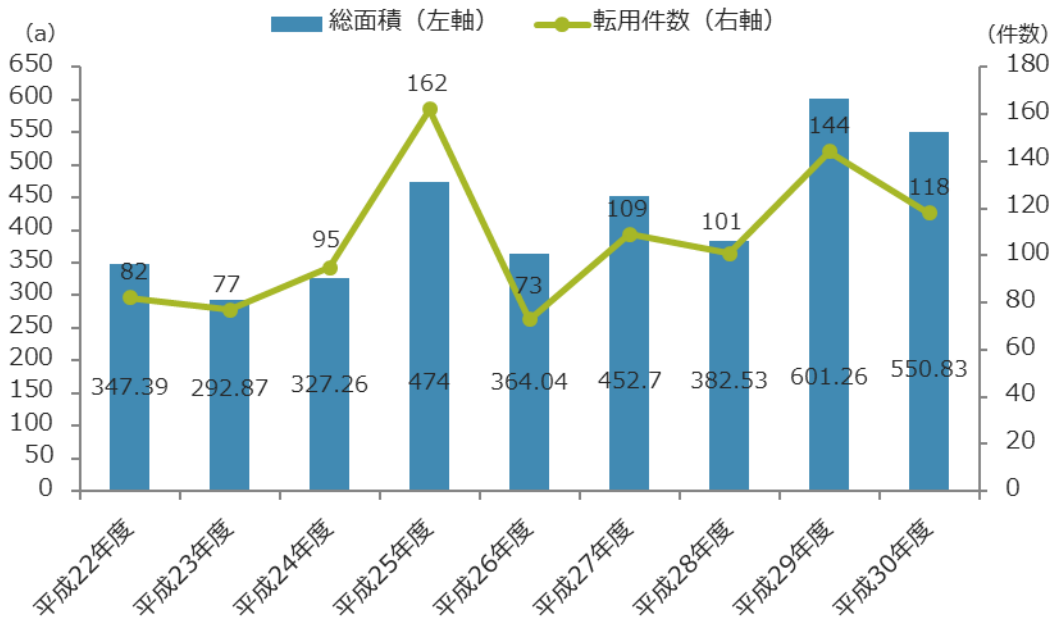


(3) 経営耕地面積（総農家）



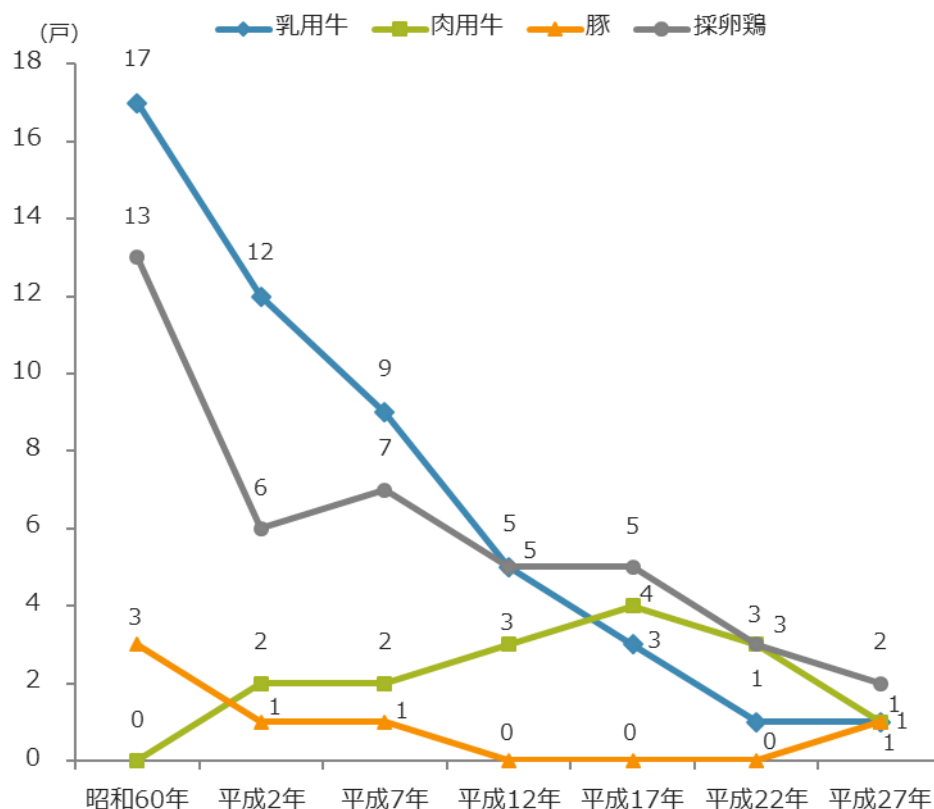
各年2月1日現在
資料：農林業センサス(広報戦略課)

(4) 農地転用件数・面積



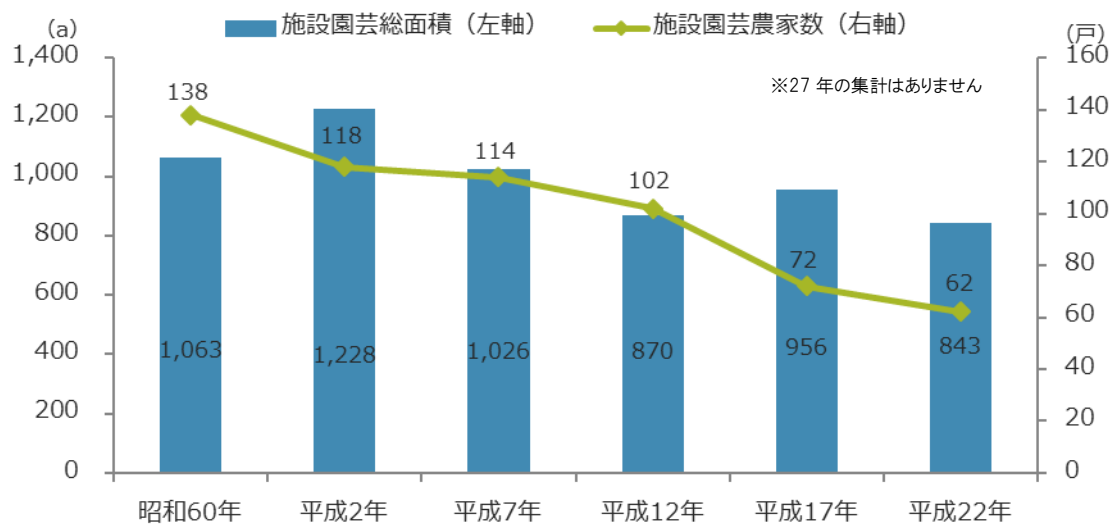
資料：農業委員会

(5) 畜産農家数（販売農家）



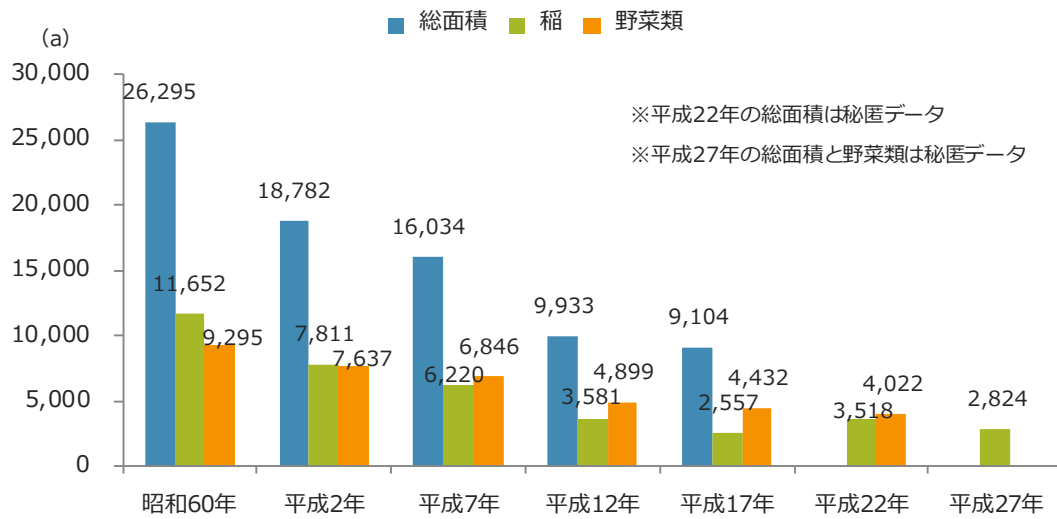
各年2月1日現在
資料：農林業センサス(広報戦略課)

(6) 施設園芸農家数・施設面積（販売農家）



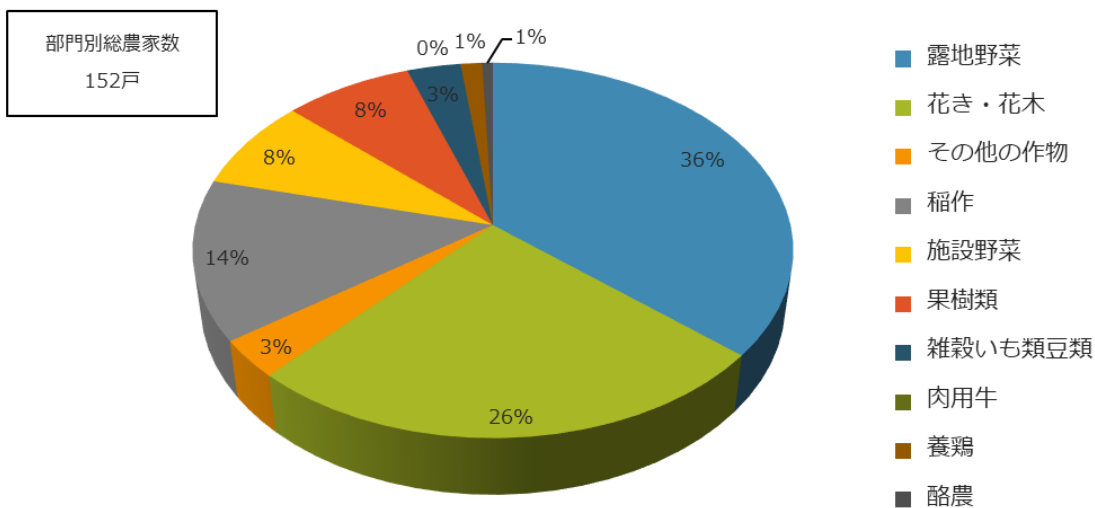
各年2月1日現在
資料：農林業センサス(広報戦略課)

(7) 販売目的で作付けした作物の種類別面積（販売農家）



各年 2月1日現在
資料：農林業センサス(広報戦略課)

(8) 農産物販売金額1位の部門別農家数（販売農家）

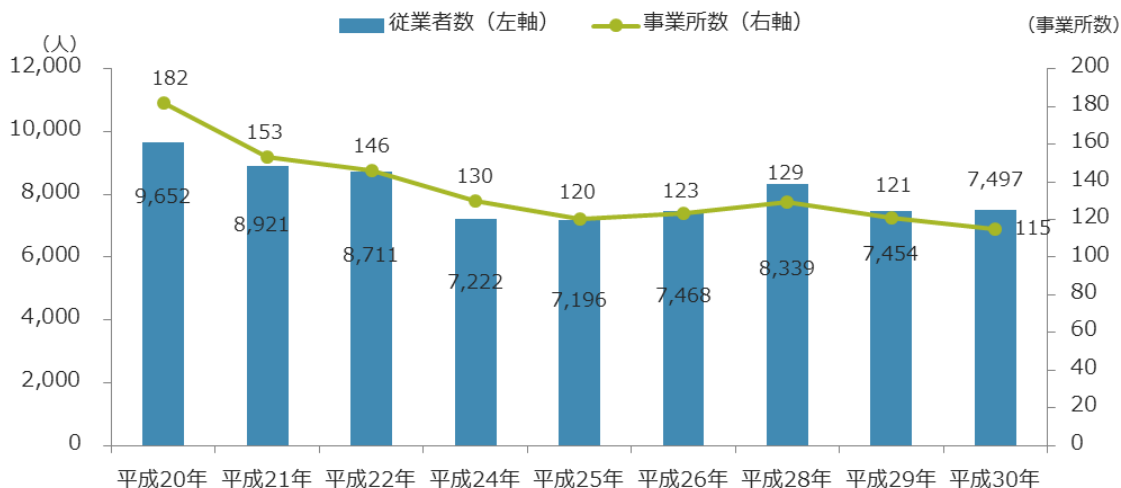


平成27年2月1日現在
資料：農林業センサス(広報戦略課)

5. 工業

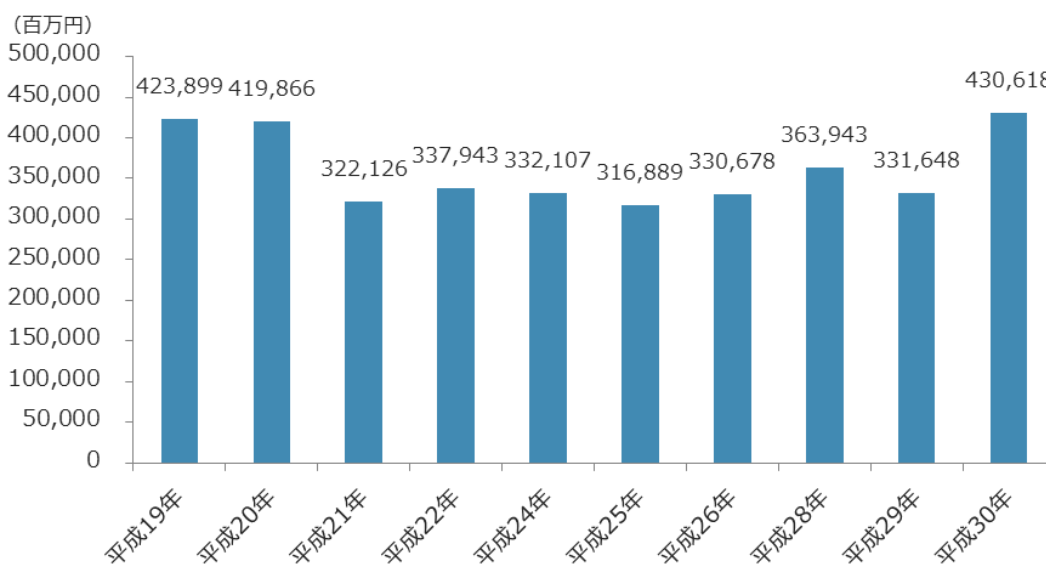
(1) 工業従業者数及び工業事業所数、製造品出荷額の推移（従業者4人以上）

【工業従業者数及び工業事業所数の推移】



各年 12月 31日
平成 28 年から 6月 1日現在
資料:工業統計調査、経済センサスー活動調査
(広報戦略課)

【製造品出荷額等の推移】

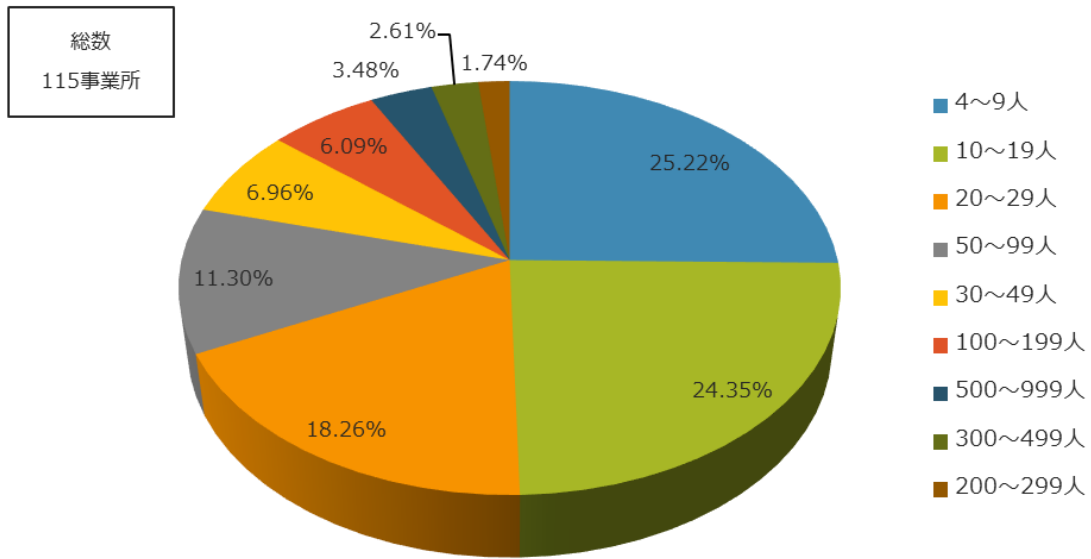


各年 12月 31日
平成 28 年から 6月 1日現在
資料:工業統計調査、経済センサスー活動調査
(広報戦略課)



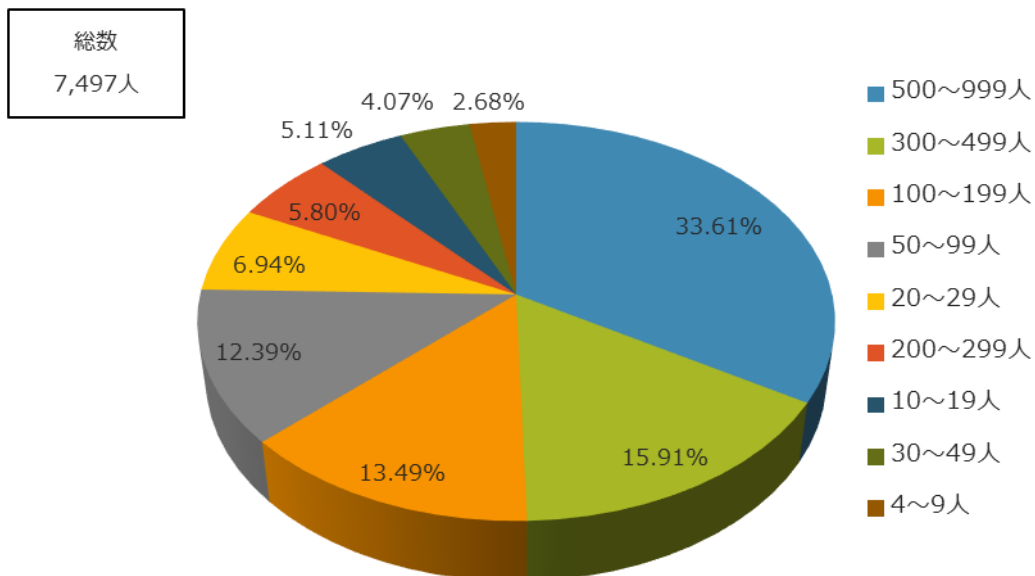
(2) 従業者規模別事業所数・従業者数（従業者4人以上）

【事業所数】



平成30年6月1日現在
資料:工業統計調査(広報戦略課)

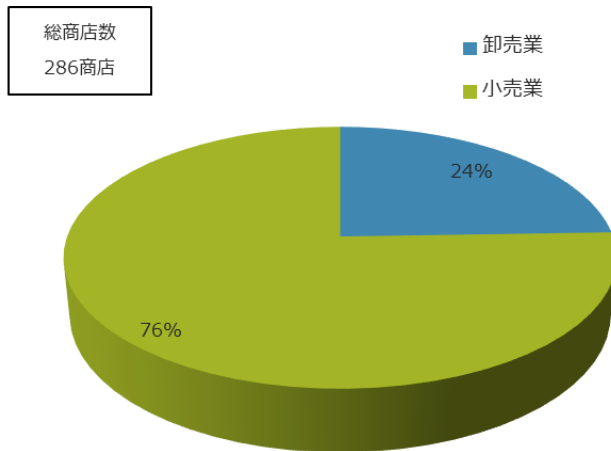
【従業者数】



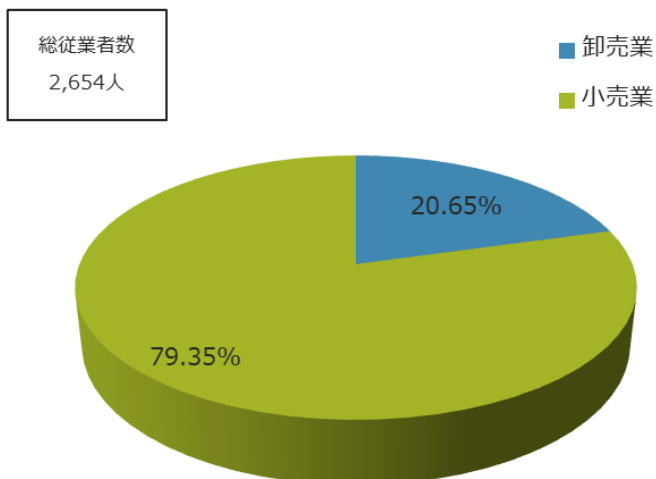
平成30年6月1日現在
資料:工業統計調査(広報戦略課)

6. 商業

(1) 業態別商店数・従業者数・年間商品販売額 【商店数割合】

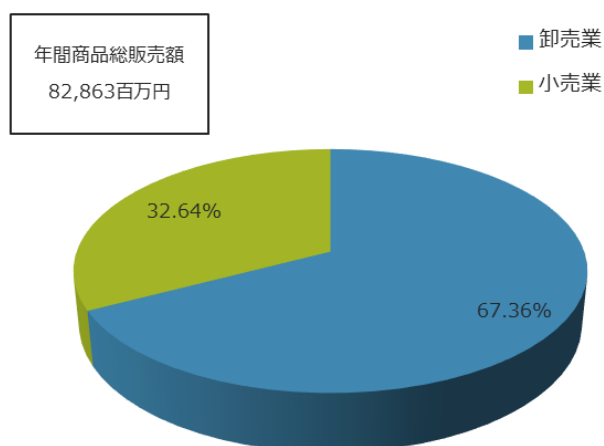


【従業者数割合】



平成 28 年 6 月 1 日現在
資料: 経済センサス-活動調査(広報戦略課)

【年間商品販売額割合】



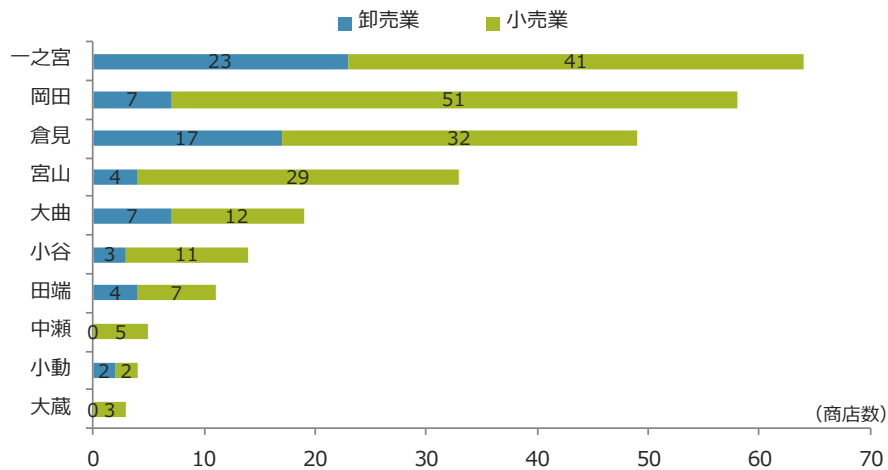
平成 28 年 6 月 1 日現在
資料: 経済センサス-活動調査(広報戦略課)

平成 28 年
資料: 経済センサス-活動調査(広報戦略課)



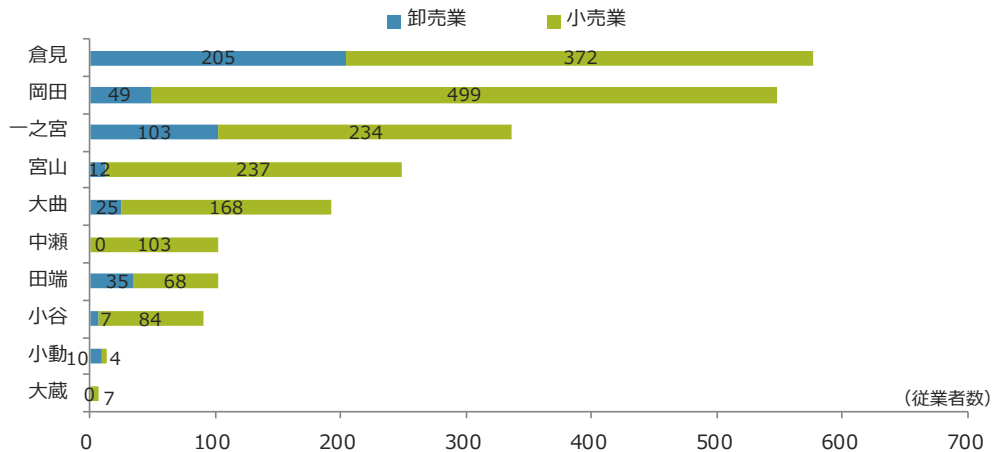
(2) 地区別業態別商店数・従業者数・年間商品販売額

【商店数】



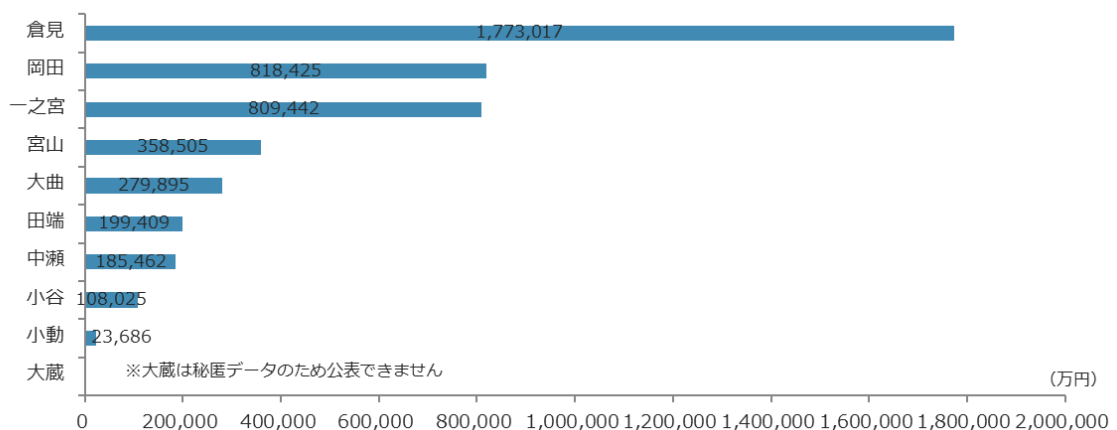
平成 26 年 7 月 1 日現在
資料: 商業統計調査(広報戦略課)

【従業者数】



平成 26 年 7 月 1 日現在
資料: 商業統計調査(広報戦略課)

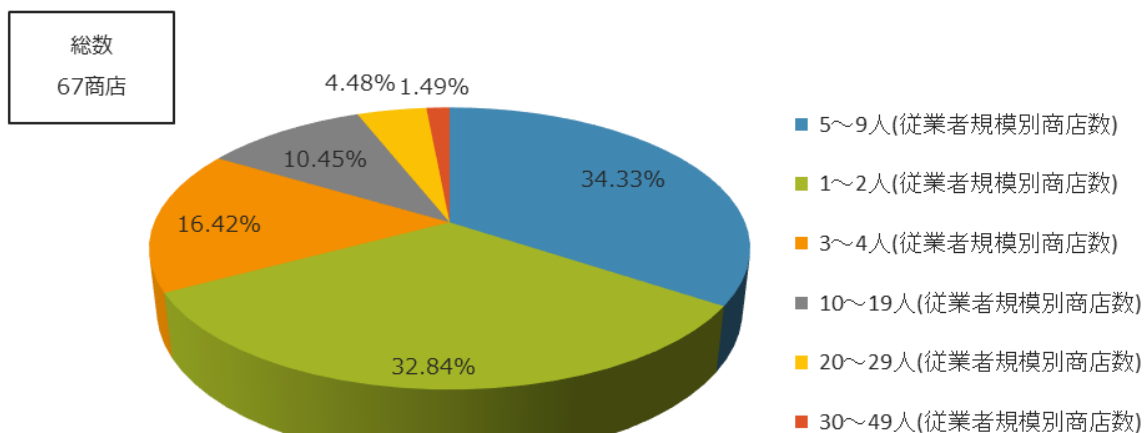
【年間商品販売額】



平成 26 年
資料: 商業統計調査(広報戦略課)

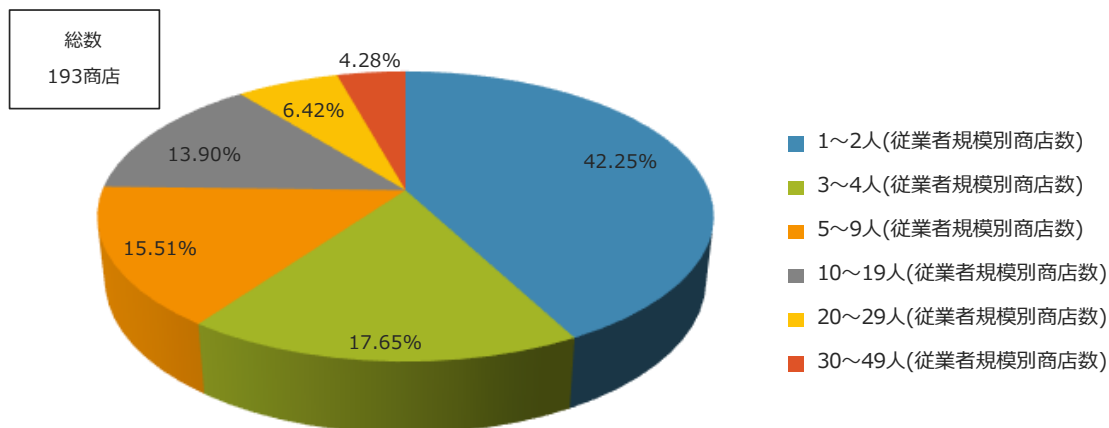
(3) 従業者規模別商店数

【卸売業】



平成 26 年 7 月 1 日現在
資料:商業統計調査(広報戦略課)

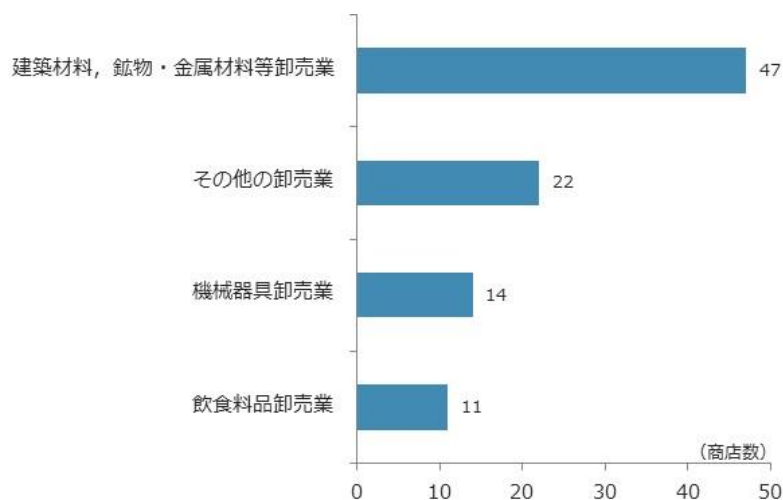
【小売業】



平成 26 年 7 月 1 日現在
資料:商業統計調査(広報戦略課)

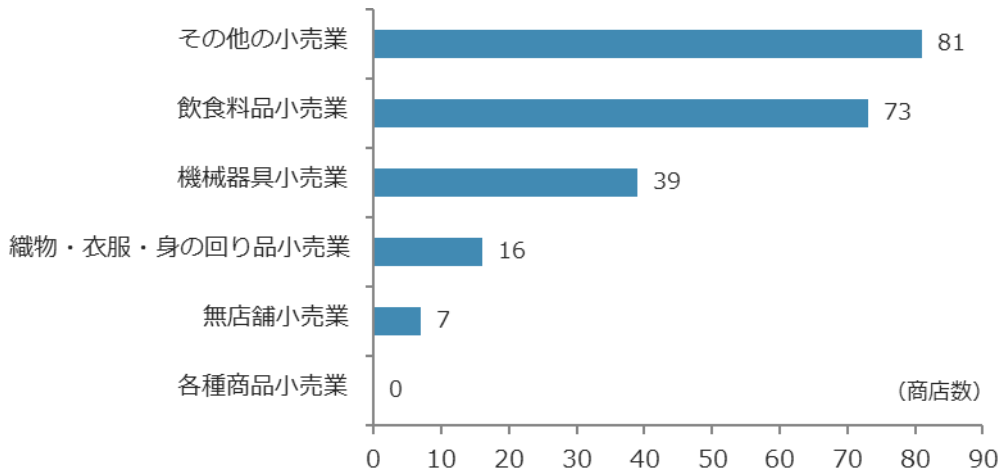
(4) 産業中分類別商店数・従業者数・年間商品販売額

【商店数(卸売業)】



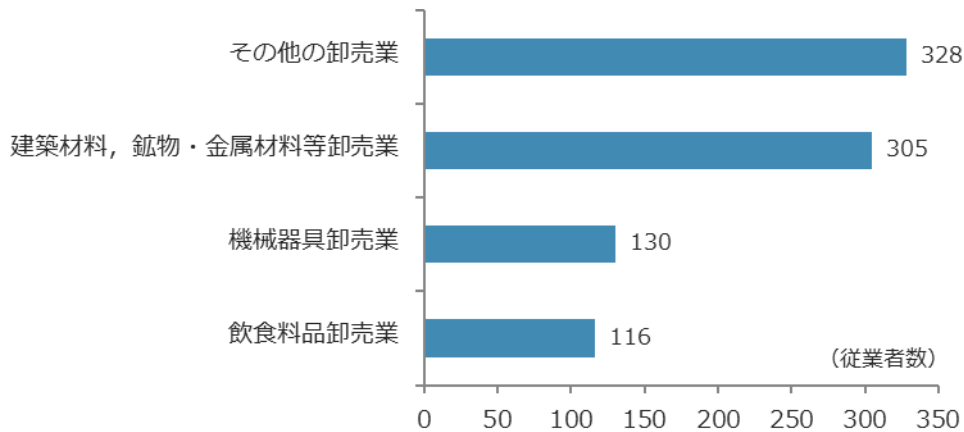
平成 28 年 6 月 1 日現在
資料:経済センサス-活動調査(広報戦略課)

【商店数(小売業)】



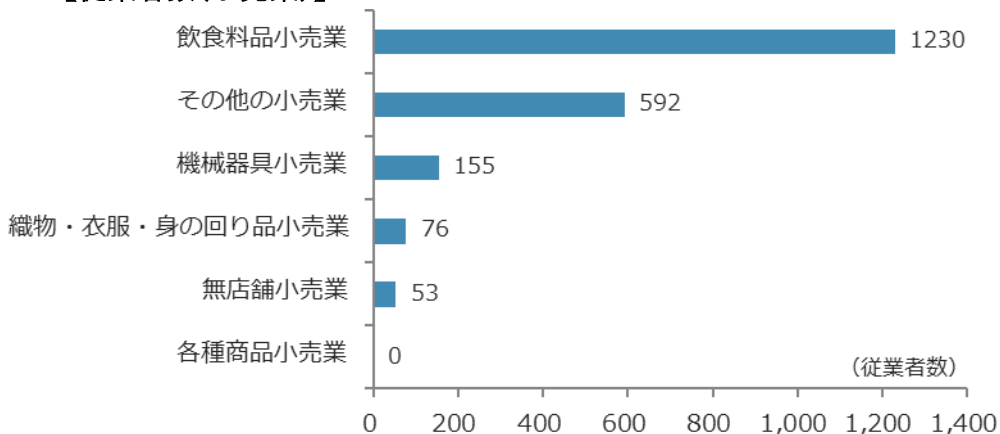
平成 28 年 6 月 1 日現在
資料: 経済センサス-活動調査(広報戦略課)

【従業者数(卸売業)】



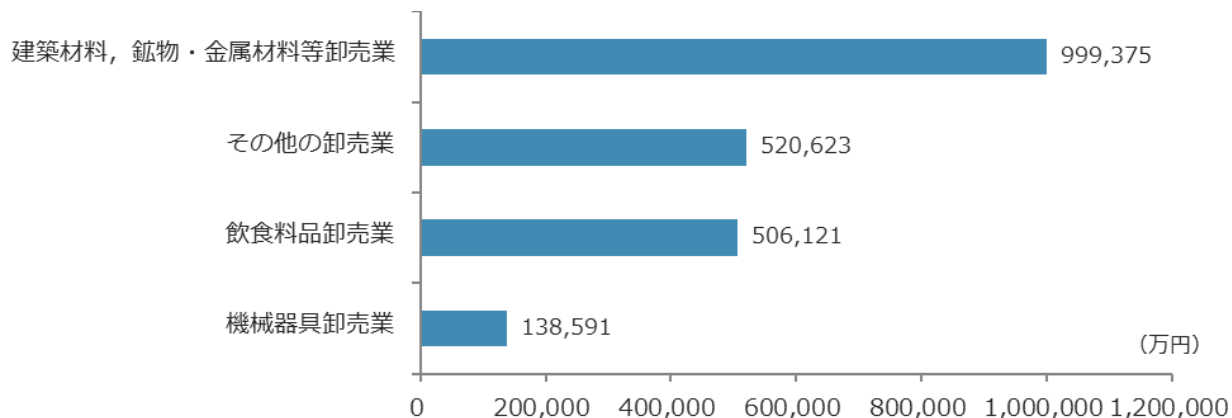
平成 28 年 6 月 1 日現在
資料: 経済センサス-活動調査(広報戦略課)

【従業者数(小売業)】



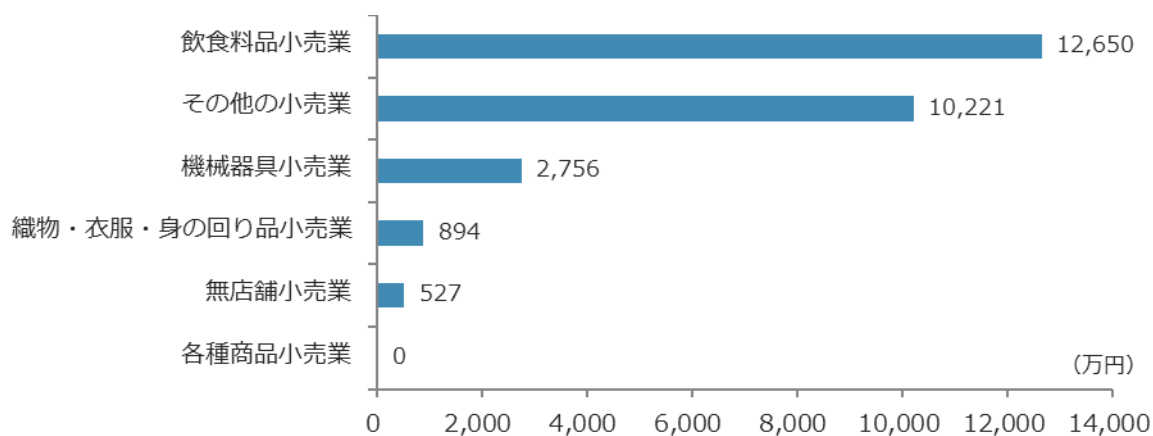
平成 28 年 6 月 1 日現在
資料: 経済センサス-活動調査(広報戦略課)

【年間商品販売額(卸売業)】



平成 26 年
資料: 経済センサス-基礎調査(広報戦略課)

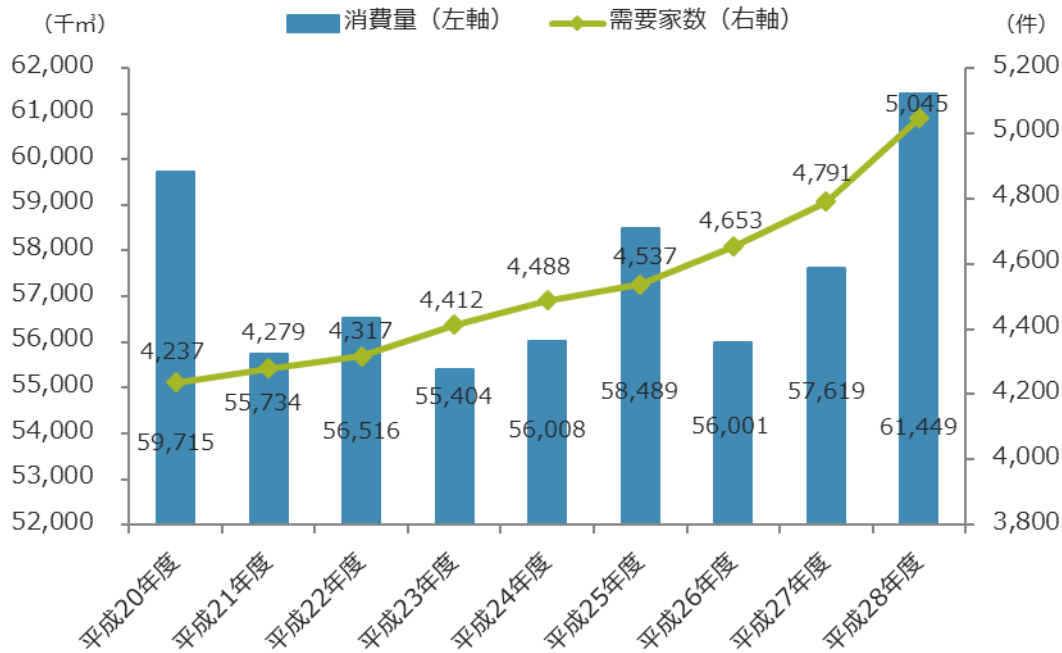
【年間商品販売額(小売業)】



平成 28 年
資料: 経済センサス-活動調査(広報戦略課)

7. ガス・水道

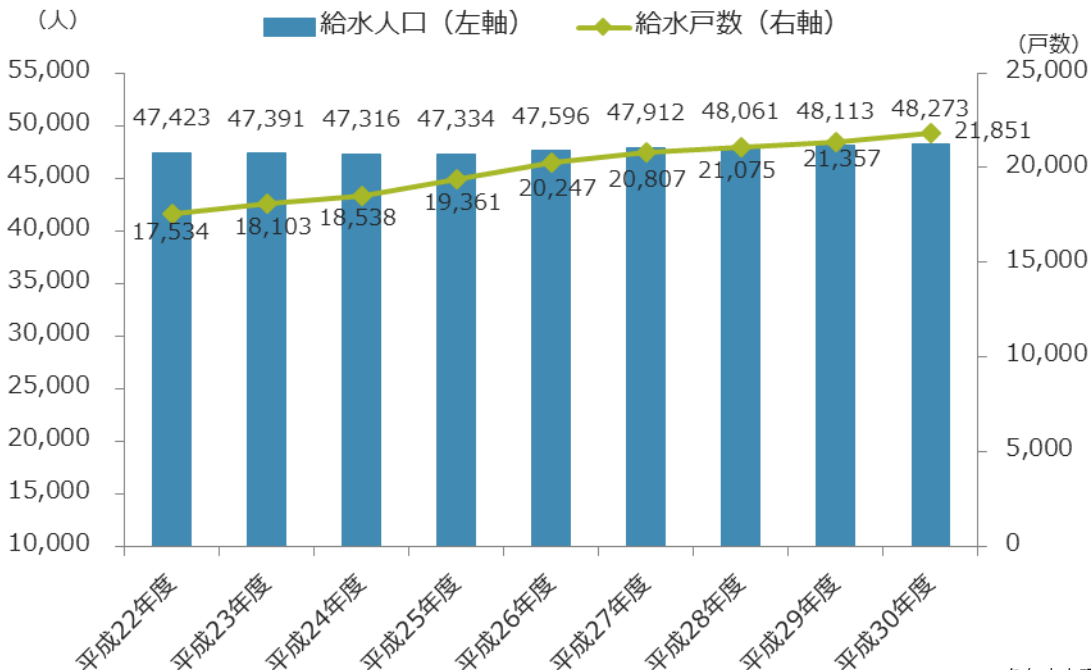
(1) 都市ガス需要状況



各年度末現在
 (注)標準熱量…45MJ/m³(10.750kcal/m³)
 資料:東京ガス株式会社神奈川西支店(広報戦略課)

(2) 給水戸数・給水人口・用途別給水量

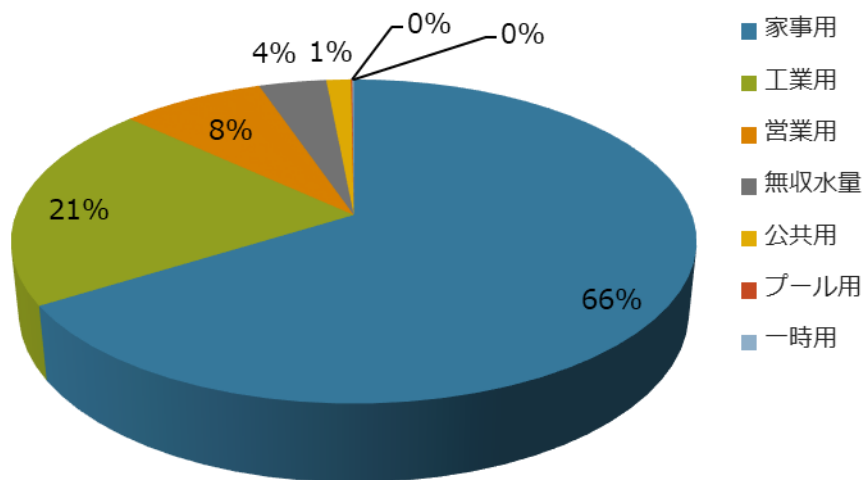
【給水戸数・給水人口】



各年度末現在
 資料:神奈川県企業庁茅ヶ崎水道営業所(広報戦略課)

【用途別給水量】

給水総量
6,295,458m³

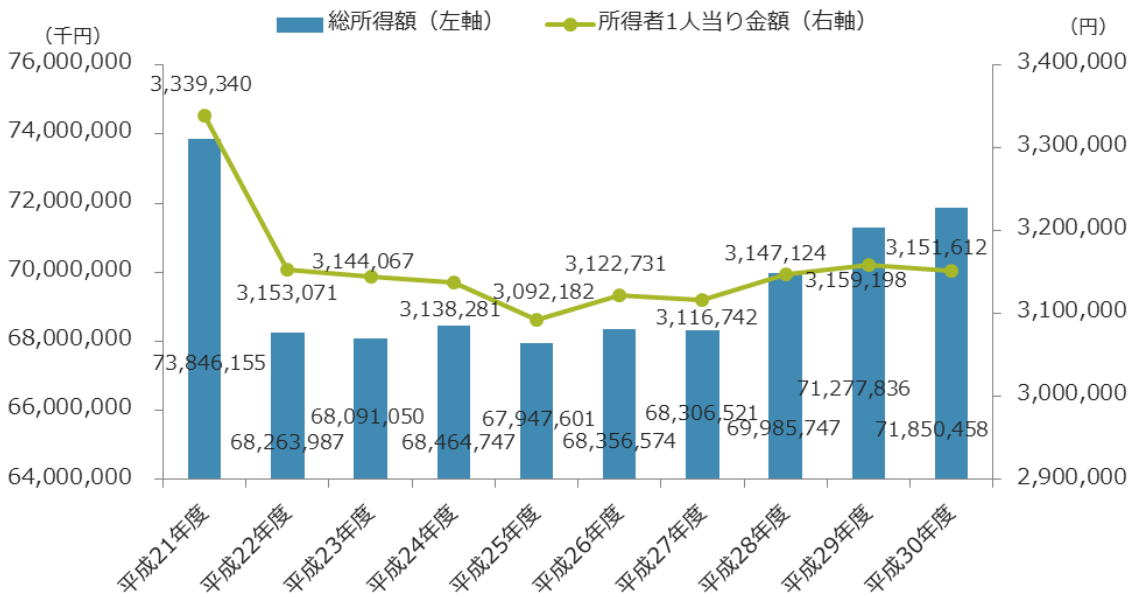


平成 30 年度末現在
資料：神奈川県企業庁茅ヶ崎水道営業所(広報戦略課)



8. 所得

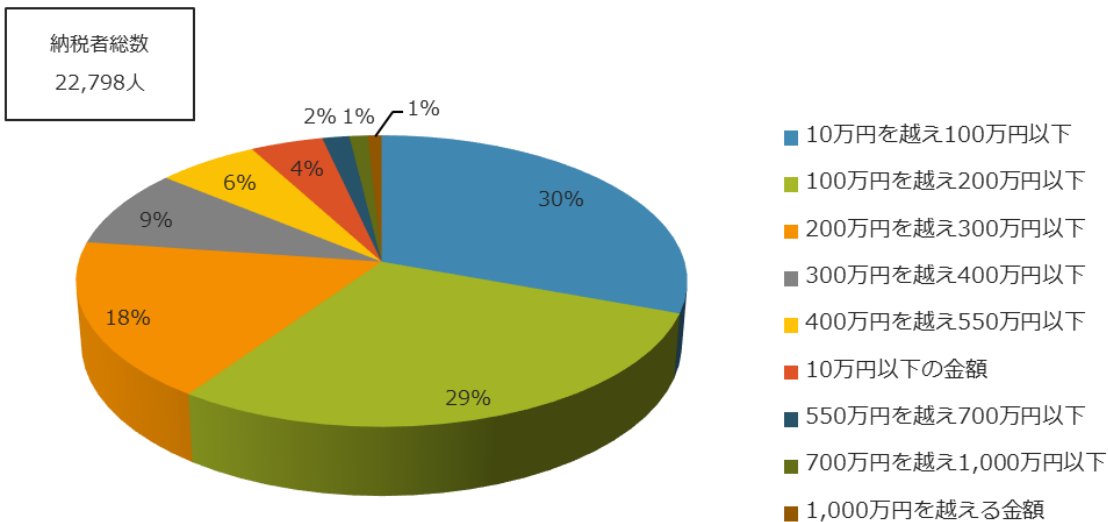
(1) 総所得金額



資料：市町村税課税状況等の調(税務課)

(2) 課税標準段階別人員・所得額

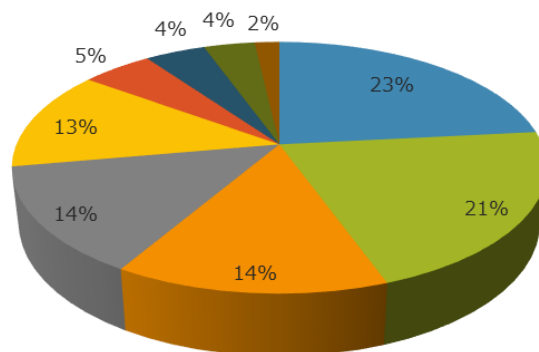
【納税者】



平成30年度
資料：市町村税課税状況等の調(税務課)

【総所得金額】

総所得金額
71,850,458円



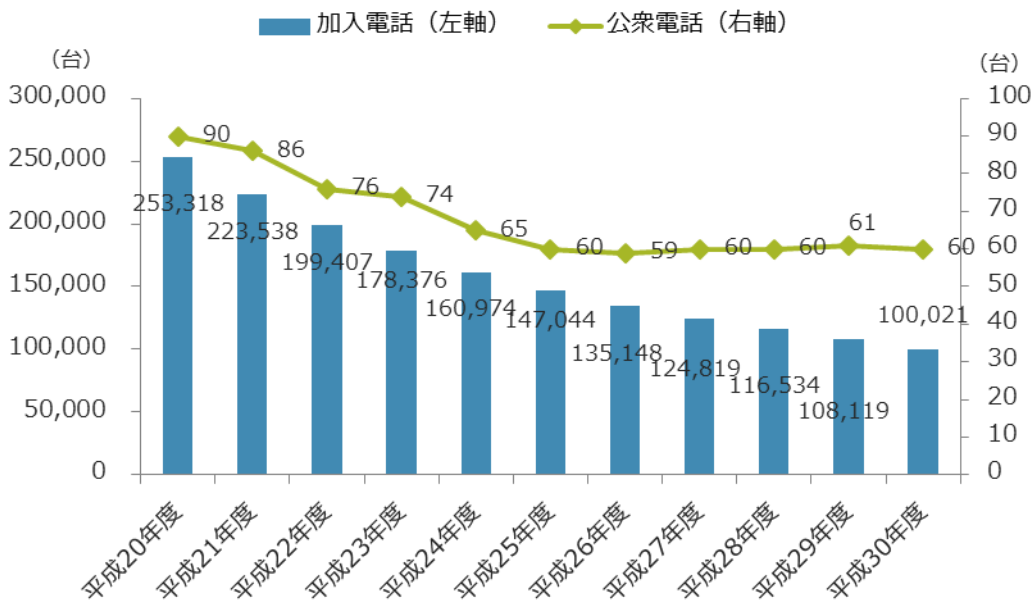
- 100万円を越え200万円以下
- 200万円を越え300万円以下
- 300万円を越え400万円以下
- 10万円を越え100万円以下
- 400万円を越え550万円以下
- 1,000万円を越える金額
- 550万円を越え700万円以下
- 700万円を越え1,000万円以下
- 10万円以下の金額

平成30年度
資料:市町村税課税状況等の調(税務課)



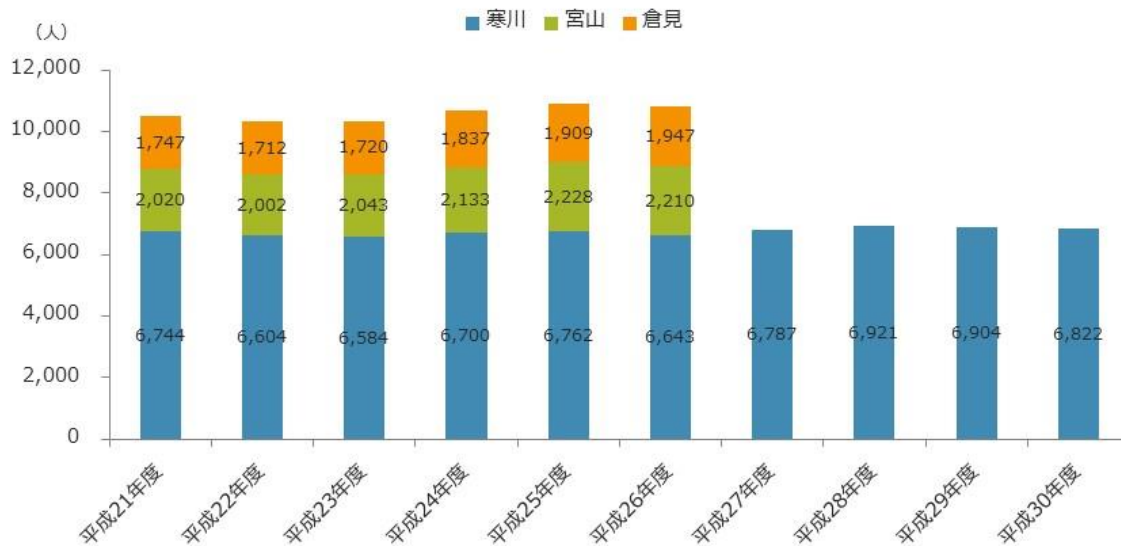
9. 交通・運輸・通信

(1) 電話施設状況



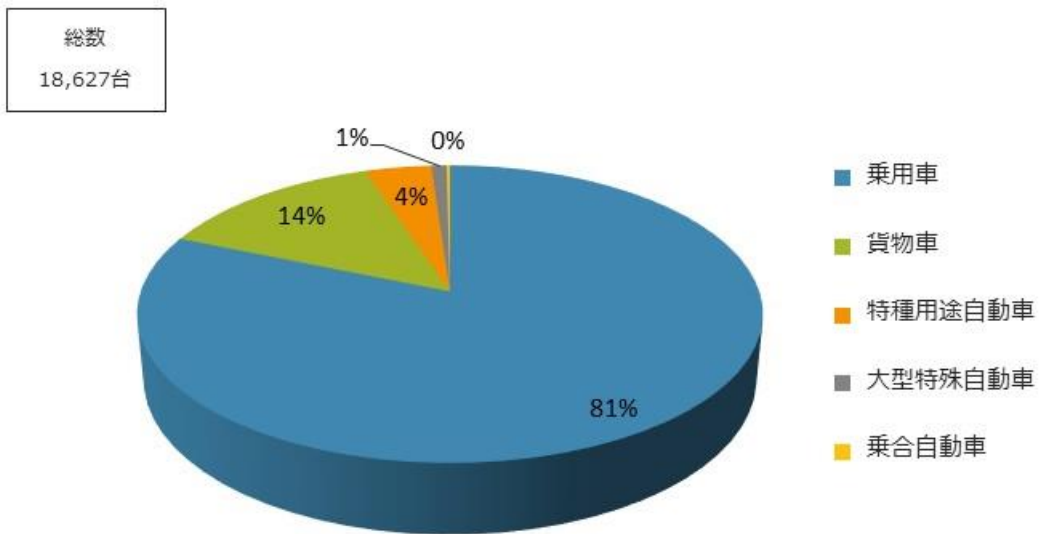
各年度末現在
 (注)加入電話については、寒川町、藤沢市、鎌倉市、茅ヶ崎市、綾瀬市、逗子市の一部を含む全体の数値。
 (注)公衆電話については、寒川町のみ数値。
 資料:NTT 東日本神奈川事業部(広報戦略課)

(2) 1日当たりの駅別乗客数



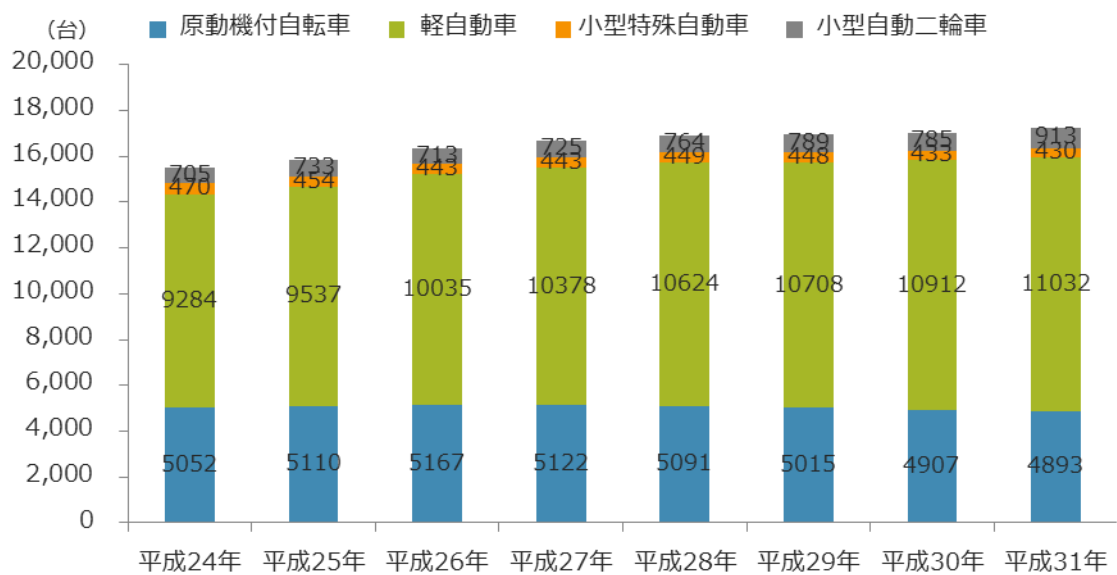
(注)平成27年度から宮山駅と倉見駅のデータは未掲載
 資料:東日本旅客鉄道株式会社(広報戦略課)

(3) 自動車保有台数



平成30年度末現在
資料：湘南自動車検査登録事務所(広報戦略課)

(4) 原動機付自転車・軽自動車・小型特殊自動車・小型自動二輪車 登録台数

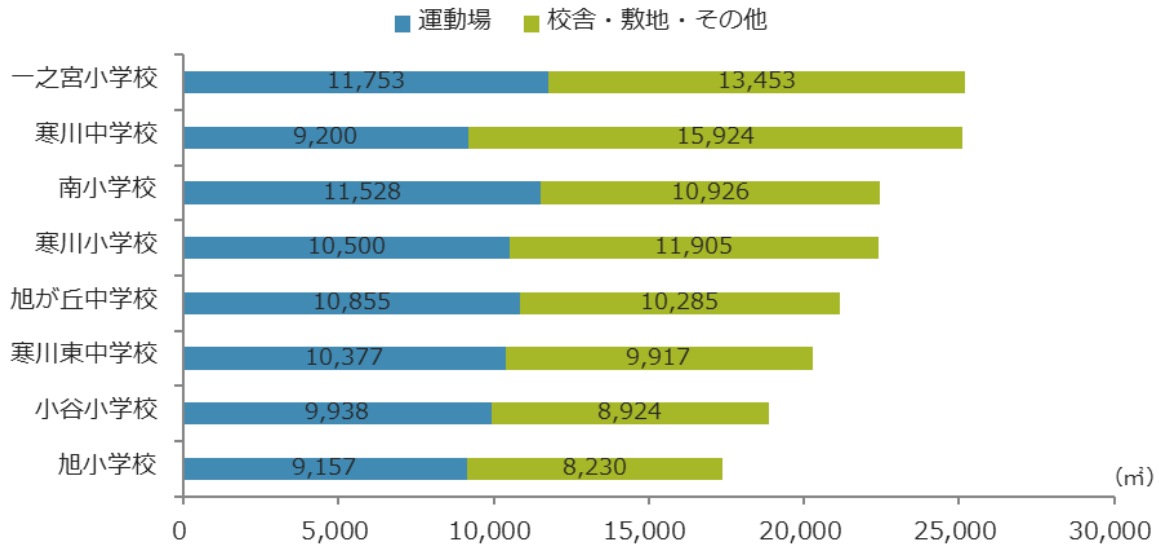


各年4月1日現在
(注)非課税分は除く。
資料：税務課

10. 教育・文化

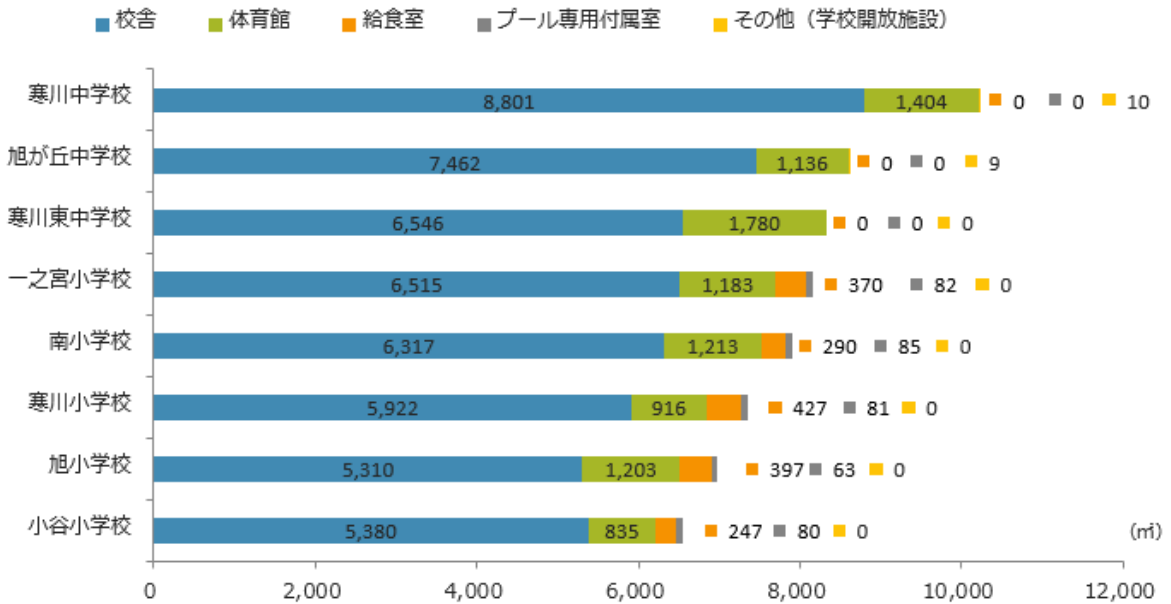
(1) 学校施設状況

【校地面積】



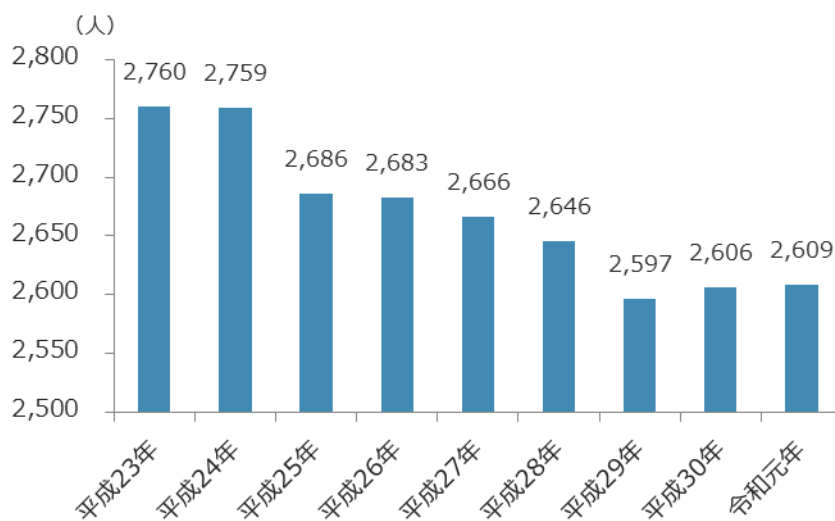
平成31年4月1日現在
資料:教育施設・給食課

【建物面積】



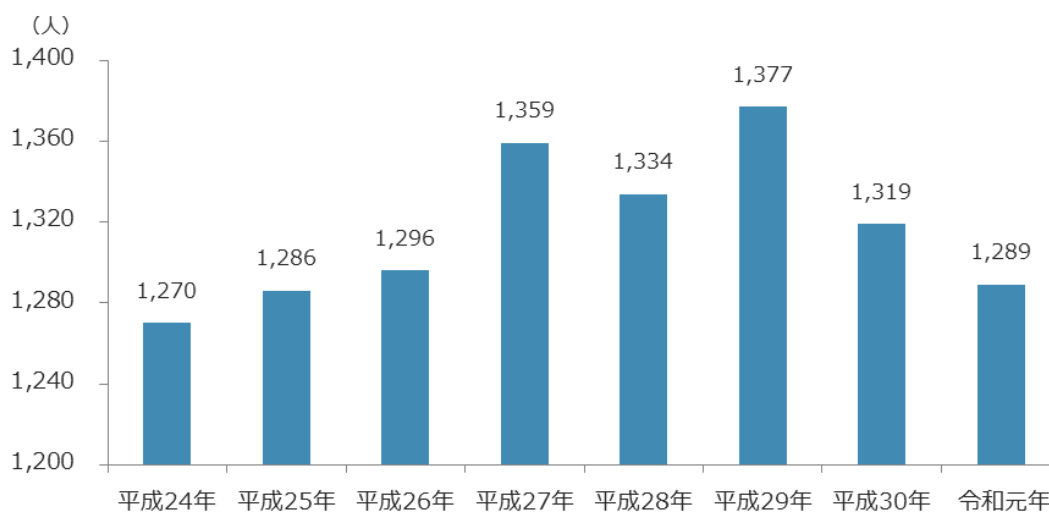
平成31年4月1日現在
資料:教育施設・給食課

(2) 小学校（児童数）の推移



各年5月1日現在
資料:学校教育課

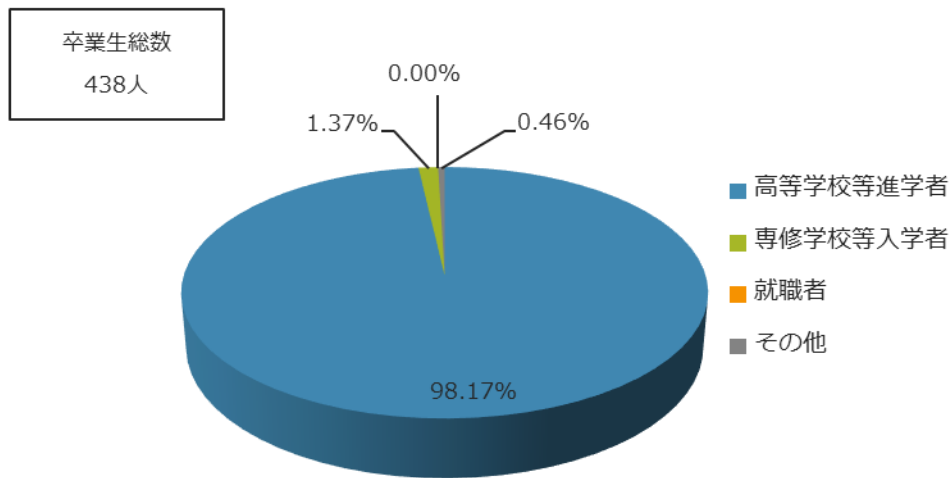
(3) 中学校（生徒数）の推移



各年5月1日現在
資料:学校教育課

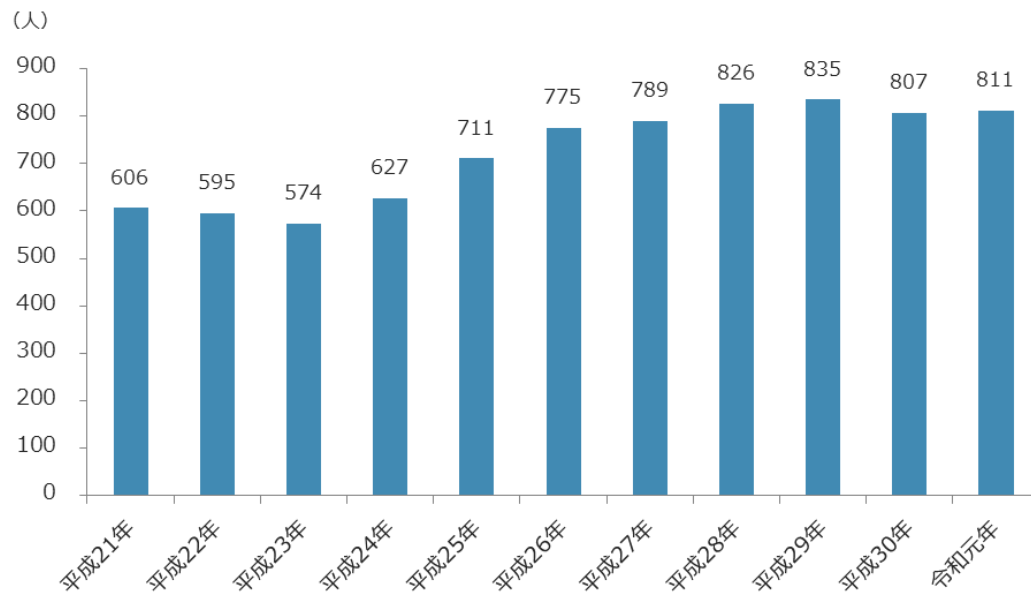


(4) 中学校の進路別卒業生数



令和元年5月1日現在
資料:学校教育課

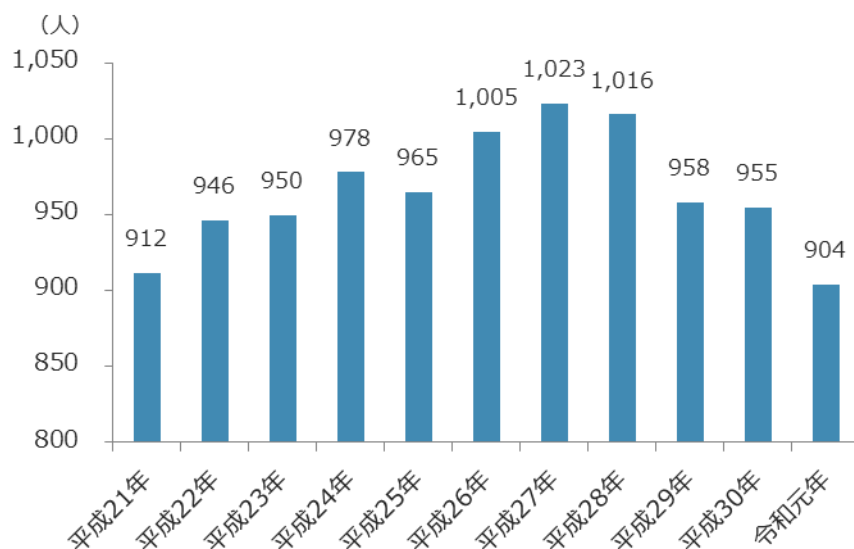
(5) 幼稚園（在園者数）の推移



各年5月1日現在
資料:学校基本調査(広報戦略課)

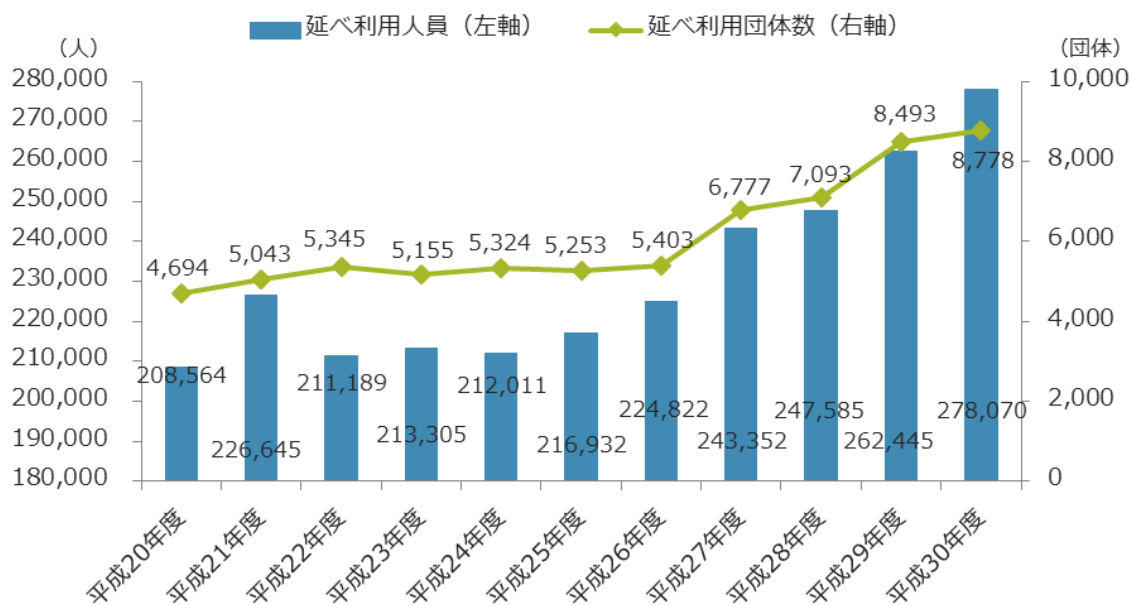


(6) 高等学校（生徒数）の推移



各年 5 月 1 日現在
資料: 学校基本調査(広報戦略課)

(7) 総合体育館利用状況

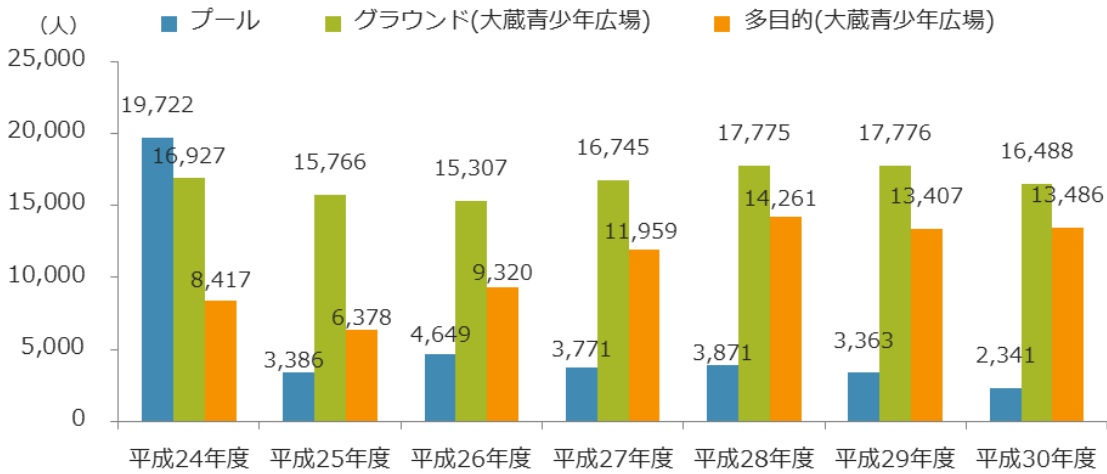


資料: 都市計画課



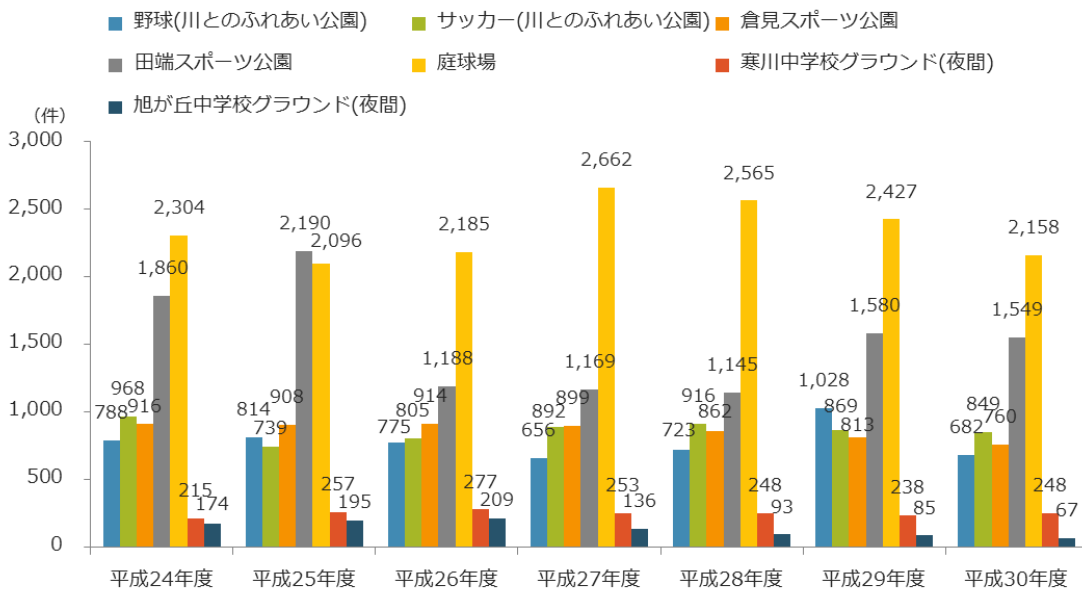
(8) 野外体育施設等利用状況

【利用者数】



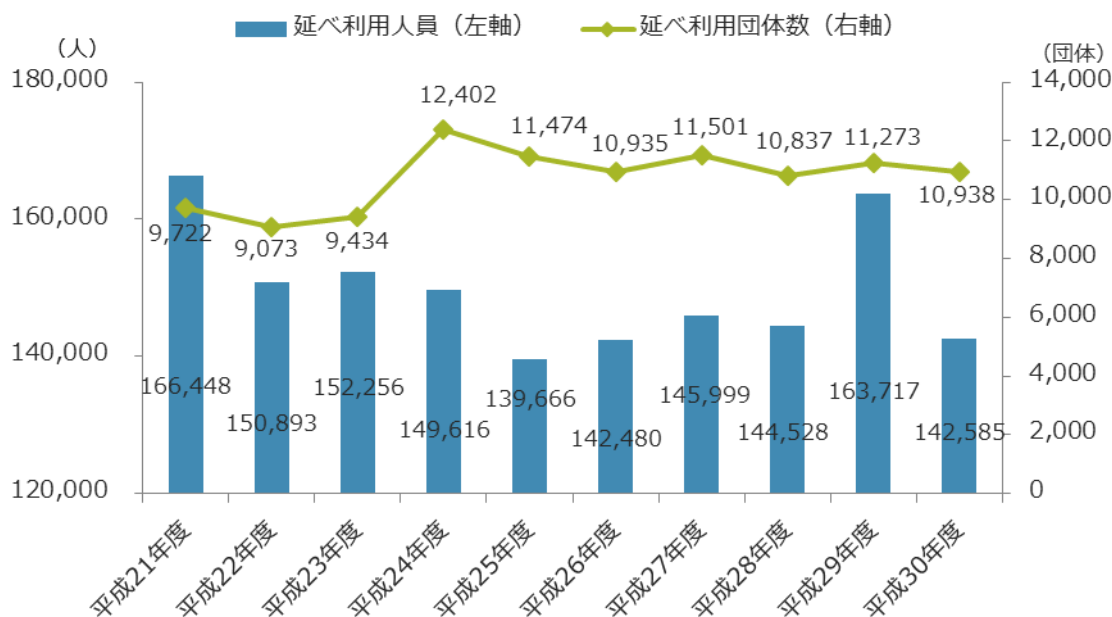
(注)町営プールは平成25年7月30日より閉場。平成25年8月より、代替えとして小学校プール開放を実施。
資料：健康・スポーツ課、保育・青少年課、教育施設・給食課

【利用件数】



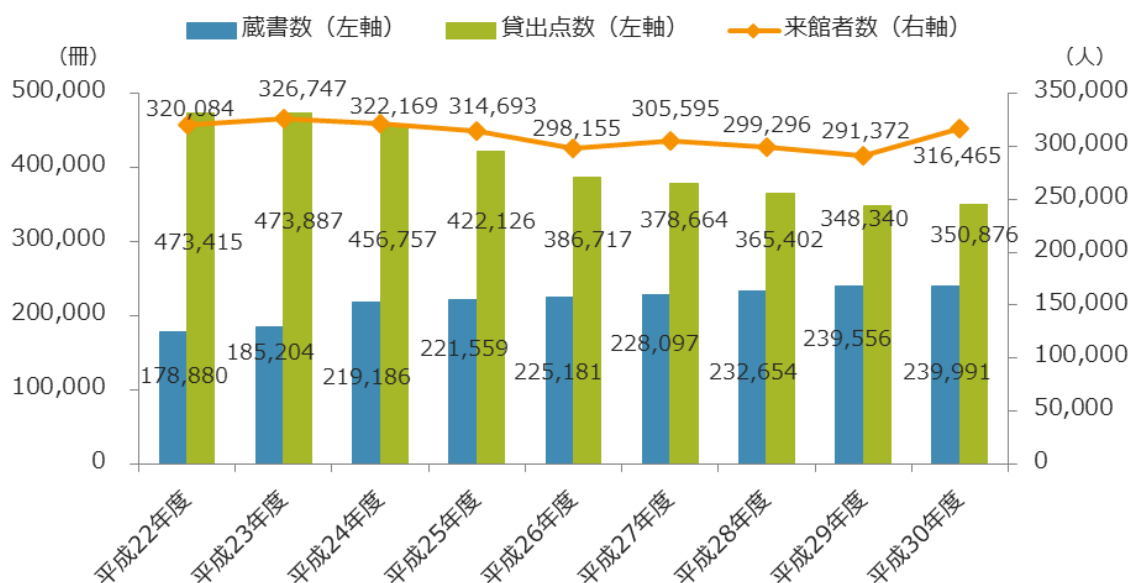
(注)町営プールの人数は幼児を含む。
(注)町営プールは平成25年7月30日より閉場。平成25年8月より、代替えとして小学校プール開放を実施。
資料：健康・スポーツ課、保育・青少年課、教育施設・給食課

(9) 公民館の利用状況



資料：町民センター(教育総務課)

(10) 寒川総合図書館の概況



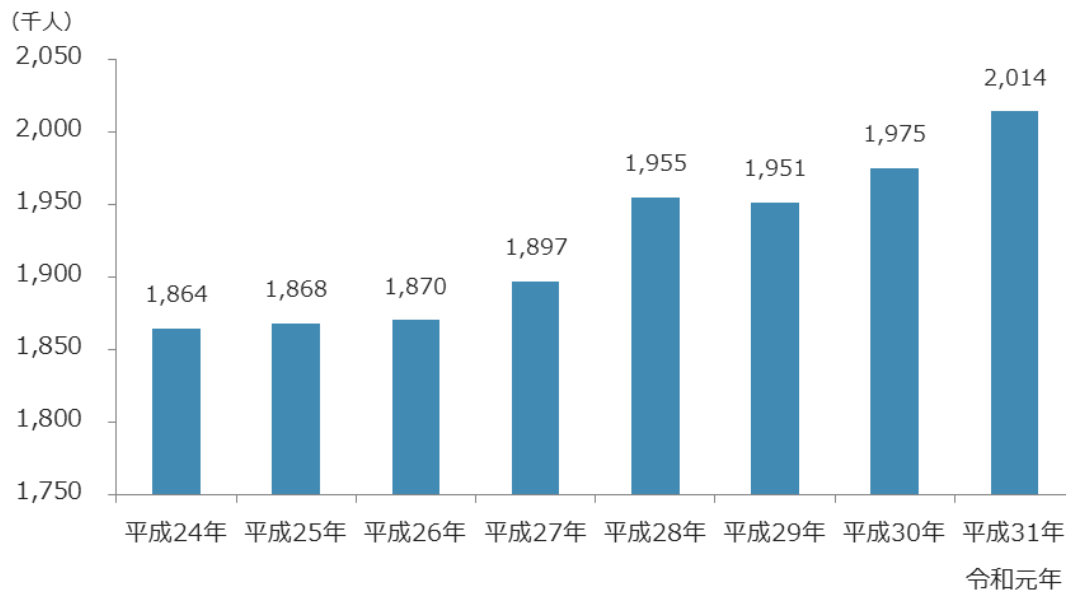
(注)蔵書数は図書館資料(図書、視聴覚資料、地域資料、雑誌)の総合計。その他に、新聞9紙あり。

(注)平成24年度より、総合図書館、北部分室、南部分室の合計。

(注)貸出点数は、図書館資料の貸出延べ点数。

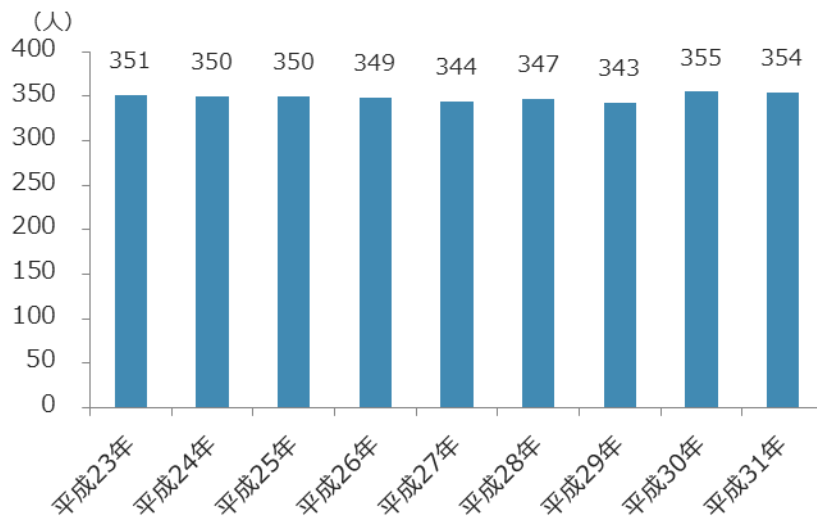
資料：寒川総合図書館(教育総務課)

(11) 観光客数の推移



資料: 県入込観光客調査(産業振興課)

(9) 町職員数の推移



各年4月1日現在
資料:総務課

資料提供（50音順）

- NTT東日本神奈川事業部
- 神奈川県企業庁茅ヶ崎水道営業所
- 湘南自動車検査登録事務所
- 茅ヶ崎警察署
- 東京ガス株式会社神奈川西支店
- 東日本旅客鉄道株式会社
- 平塚保健福祉事務所茅ヶ崎支所



2019 統計さむかわ

(令和2年10月発行)

発行 寒川町

〒253-0196

神奈川県高座郡寒川町宮山 165 番地

TEL:(0467)74-1111、FAX:(0467)74-9141

編集

企画部広報戦略課統計マーケティング担当