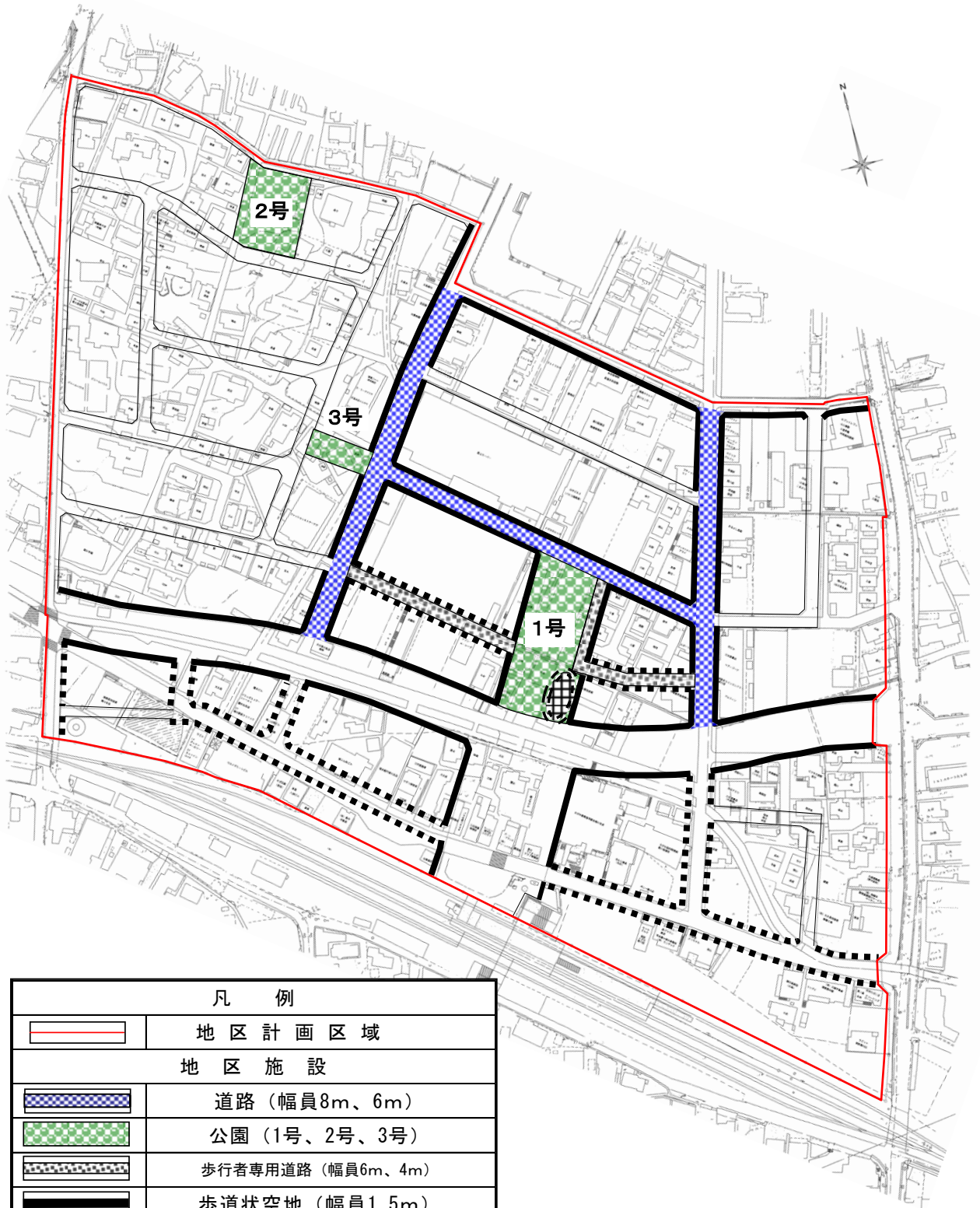









# 寒川駅北口地区地区計画

## 計画図（地区施設）



凡 例	
	地区計画区域
地区施設	
	道路（幅員8m、6m）
	公園（1号、2号、3号）
	歩行者専用道路（幅員6m、4m）
	歩道状空地（幅員1.5m）
	歩道状空地（幅員1.0m）
	公共空地（道路付帯施設）